



РОССИЙСКАЯ ФЕДЕРАЦИЯ
РОСТОВСКАЯ ОБЛАСТЬ
МУНИЦИПАЛЬНОЕ ОБРАЗОВАНИЕ «БЕЛОКАЛИТВИНСКИЙ РАЙОН»
АДМИНИСТРАЦИЯ БЕЛОКАЛИТВИНСКОГО РАЙОНА

ПОСТАНОВЛЕНИЕ

от 27.09.2021 № 1582

г. Белая Калитва

Об утверждении проекта «Внесение изменений в проект планировки и межевания территории для размещения линейного объекта «Межпоселковый газопровод к п. Виноградный, х. Западный с отводами на п. Углекаменный Белокалитвинского района Ростовской области»

В соответствии со статьями 8, 43, 45, 46 Градостроительного кодекса Российской Федерации, Федеральным законом от 06.10.2003 №131-ФЗ «Об общих принципах организации местного самоуправления Российской Федерации», постановлением Администрации Белокалитвинского района от 23.09.2021 № 1537 «О подготовке внесения изменений в проект планировки и межевания территории для размещения линейного объекта «Межпоселковый газопровод к п. Виноградный, х. Западный с отводами на п. Углекаменный Белокалитвинского района Ростовской области», Администрация Белокалитвинского района **п о с т а н о в л я е т**:

1. Утвердить проект «Внесение изменений в проект планировки и межевания территории для размещения линейного объекта «Межпоселковый газопровод к п. Виноградный, х. Западный с отводами на п. Углекаменный Белокалитвинского района Ростовской области» (прилагается).

2. Настоящее постановление подлежит официальному опубликованию в Муниципальном вестнике общественно-политической газеты «Перекресток» и размещению на официальном сайте Администрации Белокалитвинского района в течении семи дней со дня принятия.

3. Контроль за исполнением настоящего постановления оставляю за собой.


Глава Администрации
Белокалитвинского района


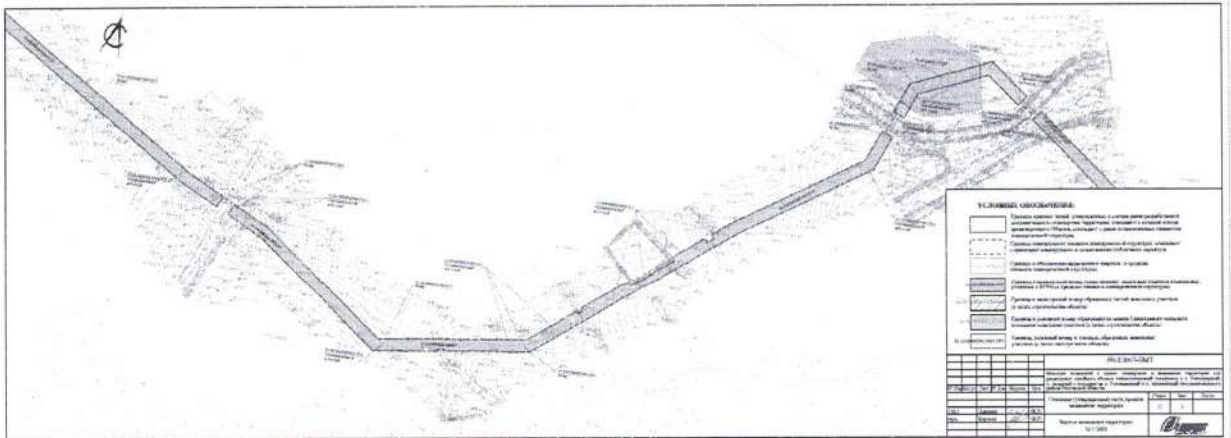
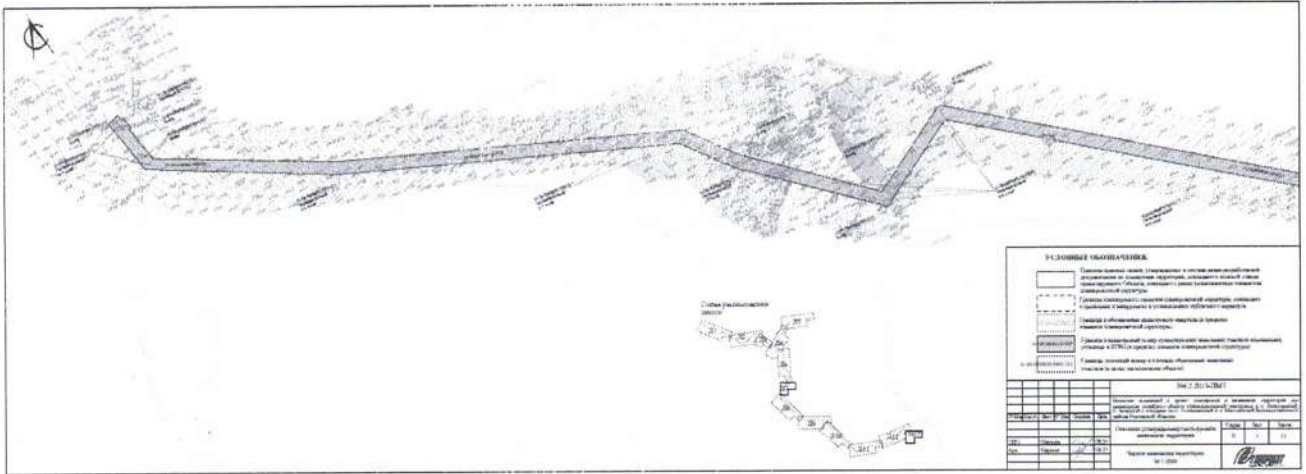




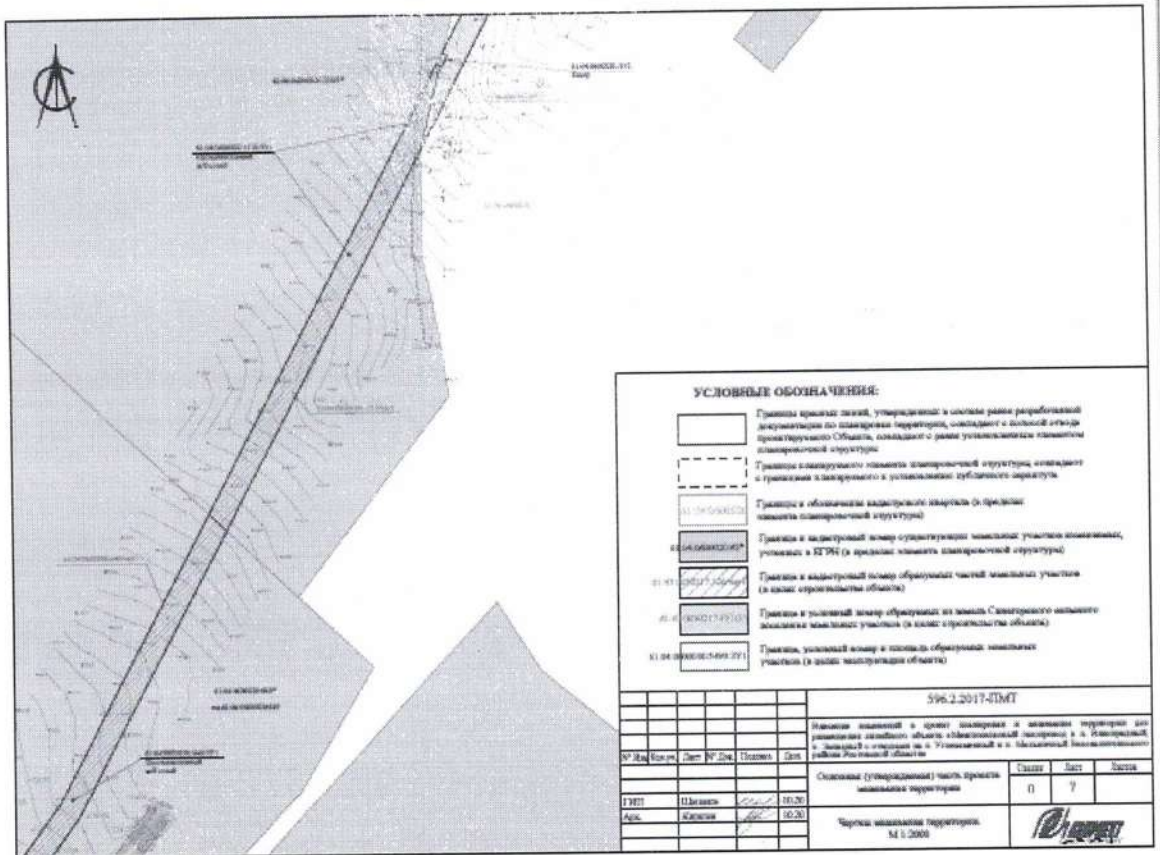
О.А. Мельникова

СОДЕРЖАНИЕ

РАЗДЕЛ 1 «ПРОЕКТ МЕЖЕВАНИЯ ТЕРРИТОРИИ. ГРАФИЧЕСКАЯ ЧАСТЬ».....	3
РАЗДЕЛ 2 «ПРОЕКТ МЕЖЕВАНИЯ ТЕРРИТОРИИ. ТЕКСТОВАЯ ЧАСТЬ».....	17
1. ВВЕДЕНИЕ.....	18
2. ПЕРЕЧЕНЬ ОБРАЗУЕМЫХ ЗЕМЕЛЬНЫХ УЧАСТКОВ.....	19
3. ПЕРЕЧЕНЬ КООРДИНАТ ХАРАКТЕРНЫХ ТОЧЕК ОБРАЗУЕМЫХ ЗЕМЕЛЬНЫХ УЧАСТКОВ.....	29
4. СВЕДЕНИЯ О ГРАНИЦАХ ТЕРРИТОРИИ, ПРИМЕНИТЕЛЬНО К КОТОРОЙ ОСУЩЕСТВЛЯЕТСЯ ПОДГОТОВКА ПРОЕКТА МЕЖЕВАНИЯ.....	45
5. ВИД РАЗРЕШЕННОГО ИСПОЛЬЗОВАНИЯ ОБРАЗУЕМЫХ ЗЕМЕЛЬНЫХ УЧАСТКОВ.....	50
РАЗДЕЛ 3 «МАТЕРИАЛЫ ПО ОБОСНОВАНИЮ ПРОЕКТА МЕЖЕВАНИЯ ТЕРРИТОРИИ. ГРАФИЧЕСКАЯ ЧАСТЬ».....	51
РАЗДЕЛ 4 «МАТЕРИАЛЫ ПО ОБОСНОВАНИЮ ПРОЕКТА МЕЖЕВАНИЯ ТЕРРИТОРИИ. ПОЯСНИТЕЛЬНАЯ ЗАПИСКА».....	55
1. ОБОСНОВАНИЕ ОПРЕДЕЛЕНИЯ МЕСТОПОЛОЖЕНИЯ ГРАНИЦ ОБРАЗУЕМОГО ЗЕМЕЛЬНОГО УЧАСТКА С УЧЕТОМ СОБЛЮДЕНИЯ ТРЕБОВАНИЙ К ОБРАЗУЕМЫМ ЗЕМЕЛЬНЫМ УЧАСТКАМ, В ТОМ ЧИСЛЕ ТРЕБОВАНИЙ К ПРЕДЕЛЬНЫМ (МИНИМАЛЬНЫМ И (ИЛИ) МАКСИМАЛЬНЫМ) РАЗМЕРАМ ЗЕМЕЛЬНЫХ УЧАСТКОВ.....	56
2. ОБОСНОВАНИЕ СПОСОБА ОБРАЗОВАНИЯ ЗЕМЕЛЬНОГО УЧАСТКА.....	56
3. ОБОСНОВАНИЕ ОПРЕДЕЛЕНИЯ РАЗМЕРОВ ОБРАЗУЕМОГО ЗЕМЕЛЬНОГО УЧАСТКА 57	
4. ОБОСНОВАНИЕ ОПРЕДЕЛЕНИЯ ГРАНИЦ ПУБЛИЧНОГО СЕРВИТУТА, ПОДЛЕЖАЩЕГО УСТАНОВЛЕНИЮ В СООТВЕТСТВИИ С ЗАКОНОДАТЕЛЬСТВОМ РОССИЙСКОЙ ФЕДЕРАЦИИ.....	58
ПРИЛОЖЕНИЯ.....	59

						596.2.2017-ПМТ			
Изм.	Код уч.	Лист	№ док.	Подп.	Дата				
Щепалов		Приклад		<i>[подпись]</i>	08.21	Проект межевания территории	Стадия II	Лист 1	Листов 61
Арх.		Киршев		<i>[подпись]</i>	08.21	Пояснительная записка			





61:04:0600020:843/1	В отношении участка: долевая собственность (доли в праве) аренда Чулкин Н.И. В отношении части: аренда (в том числе, субаренда), предварительный договор аренды земельного участка № 6/н от 29.10.2015.		Земли сельскохозяйственного назначения	Для сельскохозяйственного производства	8980		
61:04:0600020:701/18	В отношении участка: долевая собственность (доли в праве) аренда КФХ «Чапцева-5». В отношении части: аренда (в том числе, субаренда), предварительный договор аренды земельного участка № 6/н от 29.10.2015.		Земли сельскохозяйственного назначения	Для сельскохозяйственного производства	9217		
Итого: 51939 кв.м.							
3. Образующие настоящим проектом земельные участки (на период строительства линейного Объекта)							
Условный номер образуемого земельного участка	Информация по землям, из которых образуется новый земельный участок			Информация по образуемым земельным участкам			
	Номер кадастрового квартала в котором образуется земельный участок	Правообладатель	Способ образования	Категория земель	Вид разрешенного использования	Площадь/ кв.м	Примечание
61:47:0050217:ЗУ1 (многоквартирный - 2 квартира)	61:47:0050217	Государственная собственность (неразграниченная)	Образование земельного участка из земель, находящихся в государственной собственности	Земли населенных пунктов	код 3.1.1. «Предоставление коммунальных услуг»	1438	Аренда (на период строительства линейного объекта)
61:04:0600020:ЗУ1	61:04:0600020	Государственная собственность (неразграниченная)	Образование земельного участка из земель, находящихся в государственной собственности	Земли сельскохозяйственного назначения	код 3.1.1. «Предоставление коммунальных услуг»	2813	Аренда (на период строительства линейного объекта)
Итого: 4251 кв.м.							
4. Образующие настоящим проектом части земельных участков (на период строительства линейного Объекта)							
Условный номер образуемой части земельного участка	Информация по землям, из которых образуется часть земельного участка			Информация по образуемым частям земельных участков			
	Кадастровый номер земельного участка, из которого образуется земельный участок (часть земельного участка)	Правообладатель/обременение	Категория земель/Площадь (кв.м)	Способ образования	Площадь/ кв.м	Цель	
61:47:0050217:526/чзу1	61:47:0050217:526	Администрация Снегорского сельского поселения постоянное (бессрочное) пользование. № 61-61/006-61/006/002/2016-1473/1 от 04.07.2016	Земли населенных пунктов/13165	Образование части земельного участка	1868	Передача в аренду на период строительства линейного объекта	
596.2.2017-ПМТ						Лист	
Изм. Кол. уч. Лист № док. Подп. Дата						21	

61:04:0600020:911/чзу1	61:04:0600020:911	Котляков Александр Александрович, собственность, № 61:04:0600020:911-61/006/2019-1 от 15.02.2019	Земли сельскохозяйственного назначения/109295	Образование части земельного участка	4174	Передача в аренду на период строительства линейного объекта
61:04:0600020:1210/чзу1	61:04:0600020:1210	Варганин Цохиц Николаевна, № 61:04:0600020:1210-61/189/2021-1 от 09.07.2021	Земли сельскохозяйственного назначения/1074343	Образование части земельного участка	5311	Передача в аренду на период строительства линейного объекта
61:04:0600020:1210/чзу2	61:04:0600020:1210	Варганин Цохиц Николаевна, собственность, № 61:04:0600020:1210-61/189/2021-1 от 09.07.2021	Земли сельскохозяйственного назначения/1074343	Образование части земельного участка	7160	Передача в аренду на период строительства линейного объекта
61:04:0600020:640/чзу1	61:04:0600020:640 е.з.61:04:0600020:649	- /е.з.: Долевая собственность (доли в праве) аренда ООО «РосАгро»	Земли сельскохозяйственного назначения/356000	Образование части земельного участка	7504	Передача в аренду на период строительства линейного объекта
61:04:0600020:910/чзу1	61:04:0600020:910	Котляков Александр Александрович, собственность, № 61:04:0600020:910-61/006/2019-1 от 15.02.2019	Земли сельскохозяйственного назначения/722660	Образование части земельного участка	17745	Передача в аренду на период строительства линейного объекта
61:04:0600020:641/чзу2	61:04:0600020:641 е.з.61:04:0600020:649	- /е.з.: Долевая собственность (доли в праве) аренда ООО «РосАгро»	Земли сельскохозяйственного назначения/910000	Образование части земельного участка	62	Передача в аренду на период строительства линейного объекта
61:04:0600020:641/чзу1	61:04:0600020:641 е.з.61:04:0600020:649	- /е.з.: Долевая собственность (доли в праве) аренда ООО «РосАгро»	Земли сельскохозяйственного назначения/910000	Образование части земельного участка	26906	Передача в аренду на период строительства линейного объекта
61:04:0600020:1205/чзу1	61:04:0600020:1205	Зволицкая Светлана Васильевна, собственность, № 61:04:0600020:1205-61/189/2021-1 от 27.03.2021/аренда ООО «Золотые Россы»	Земли сельскохозяйственного назначения/130796	Образование части земельного участка	3342	Передача в аренду на период строительства линейного объекта
61:04:0600020:985/чзу1	61:04:0600020:985 е.з.61:04:0600020:75	- /е.з.: Долевая собственность (доли в праве) аренда ООО «Золотые Россы»	Земли сельскохозяйственного назначения/83801,41	Образование части земельного участка	433	Передача в аренду на период строительства линейного объекта
596.2.2017-ПМТ						Лист
Изм.	Кол.уч.	Лист	№ док.	Подп.	Дата	22

61:04:0600020:983/ чпу1	61:04:0600020:983	Пересмоленко Елена Ивановна Долевая собствен- ность, № 61:04:0600020:983- 61/006/2020-2 от 10.08.2020, 1/3; Герасименко Татьяна Николаевна Долевая собствен- ность, № 61:04:0600020:983- 61/006/2020-1 от 10.08.2020, 1/3; Герасименко Ирина Николаевна Долевая собствен- ность, № 61:04:0600020:983- 61/006/2020-3 от 10.08.2020, 1/3/ аренда ООО «Золо- тые Россы»	Земли сель- скохозяй- ственного назначе- ния/392398	Образование части земель- ного участка	1519	Передача в аренду на период строи- тельства линейно- го объекта	
61:04:0600020:979/ чпу1	61:04:0600020:979	Карташова Мария Ивановна Собственность, № 61:04:0600020:979- 61/006/2020-1 от 06.08.2020/аренда ООО «Золотые Россы»	Земли сель- скохозяй- ственного назначе- ния/130530	Образование части земель- ного участка	446	Передача в аренду на период строи- тельства линейно- го объекта	
61:04:0600020:980/ чпу1	61:04:0600020:980	Аламова Ольга Вик- торовна Собственность, № 61:04:0600020:980- 61/006/2020-1 от 06.08.2020/аренда ООО «Золотые Россы»	Земли сель- скохозяй- ственного назначе- ния/130762	Образование части земель- ного участка	420	Передача в аренду на период строи- тельства линейно- го объекта	
61:04:0600020:984/ чпу1	61:04:0600020:984	Олежик Любовь Дмитриевна Собственность, № 61:04:0600020:984- 61/006/2020-1 от 10.08.2020	Земли сель- скохозяй- ственного назначе- ния/130786	Образование части земель- ного участка	396	Передача в аренду на период строи- тельства линейно- го объекта	
61:04:0600020:978/ чпу1	61:04:0600020:978	Долевая собствен- ность (доли в про- ле)/аренда ООО «Золотые Россы»	Земли сель- скохозяй- ственного назначе- ния/326995	Образование части земель- ного участка	915	Передача в аренду на период строи- тельства линейно- го объекта	
61:04:0600020:92/ чпу1	61:04:0600020:92 е.з. 61:04:0600020: 75	-/е.з./ Долевая соб- ственность (доли в про-ле)/аренда ООО «Золотые Россы»	Земли сель- скохозяй- ственного назначе- ния/1260000	Образование части земель- ного участка	1015	Передача в аренду на период строи- тельства линейно- го объекта	
61:04:0600020:986/ чпу1	61:04:0600020:986	Устинова Галина Васильевна Долевая собствен- ность, № 61:04:0600020:986- 61/006/2020-2 от 20.08.2020, 1/2; Константинова Свет- лана Витальевна Долевая собствен- ность, № 61:04:0600020:986- 61/006/2020-1 от 20.08.2020, 1/2/аренда ООО «Золотые Россы»	Земли сель- скохозяй- ственного назначе- ния/261564	Образование части земель- ного участка	756	Передача в аренду на период строи- тельства линейно- го объекта	
61:04:0600020:987/ чпу1	61:04:0600020:987	Спозыко Наталья Павловна Собственность, № 61:04:0600020:987- 61/006/2020-1 от 05.09.2020/аренда ООО «Золотые Россы»	Земли сель- скохозяй- ственного назначе- ния/130726	Образование части земель- ного участка	316	Передача в аренду на период строи- тельства линейно- го объекта	
						596.2.2017-ПМТ	Лист
							23
Изм.	Кол. уч.	Лист	№ док.	Подп.	Дата		

5. Образующиеся в настоящее время земельные участки (на период эксплуатации линейного Объекта)							
Условный номер образуемого земельного участка	Информация по земельным участкам, из которых образуется новый земельный участок		Информация по образуемым земельным участкам				
	Номер кадастрового квартала в котором образуется земельный участок	Правообладатель	Способ образования	Категория земель	Вид разрешенного использования	Площадь/ кв.м	Примечание
61:04:0000000:5493:3У1	61:04:0000000	(временный)	Образование земельного участка путем раздела земельного участка 61:04:0000000:5493	Земли населенных пунктов	код 3.1.1. «Предоставление коммунальных услуг»	90	Выкуп в собственность (для эксплуатации линейного объекта - под площадку ГРПШ)
61:04:0000000:5493:3У2 (многоконтурный - 19 контуров)	61:04:0000000	(временный)	Образование земельного участка путем раздела земельного участка 61:04:0000000:5493	Земли населенных пунктов	код 3.1.1. «Предоставление коммунальных услуг»	19	Выкуп в собственность (для эксплуатации линейного объекта - под коверы)
61:04:0000000:5493:3У3 (многоконтурный - 28 контуров)	61:04:0000000	(временный)	Образование земельного участка путем раздела земельного участка 61:04:0000000:5493	Земли населенных пунктов	код 3.1.1. «Предоставление коммунальных услуг»	28	Выкуп в собственность (для эксплуатации линейного объекта - под опознавательные ж/б столбы)
61:04:0600020:866:3У1 (многоконтурный - 27 контуров)	61:04:0600020	(временный)	Образование земельного участка путем раздела земельного участка 61:04:0600020:866	Земли сельскохозяйственного назначения	код 3.1.1. «Предоставление коммунальных услуг»	27	Выкуп в собственность (для эксплуатации линейного объекта - под коверы)
61:04:0600020:866:3У2 (многоконтурный - 30 контуров)	61:04:0600020	(временный)	Образование земельного участка путем раздела земельного участка 61:04:0600020:866	Земли сельскохозяйственного назначения	код 3.1.1. «Предоставление коммунальных услуг»	30	Выкуп в собственность (для эксплуатации линейного объекта - под опознавательные ж/б столбы)
61:04:0600020:866:3У3 (многоконтурный - 3 контура)	61:04:0600020	(временный)	Образование земельного участка путем раздела земельного участка 61:04:0600020:866	Земли сельскохозяйственного назначения	код 3.1.1. «Предоставление коммунальных услуг»	48	Выкуп в собственность (для эксплуатации линейного объекта - под подземные каналы)
61:04:0600020:866:3У4	61:04:0600020	(временный)	Образование земельного участка путем раздела земельного участка 61:04:0600020:866	Земли сельскохозяйственного назначения	код 3.1.1. «Предоставление коммунальных услуг»	95	Выкуп в собственность (для эксплуатации линейного объекта - под площадку ГРПШ п. Угленомесный)
61:04:0600020:866:3У5	61:04:0600020	(временный)	Образование земельного участка путем раздела земельного участка 61:04:0600020:866	Земли сельскохозяйственного назначения	код 3.1.1. «Предоставление коммунальных услуг»	97	Выкуп в собственность (для эксплуатации линейного объекта - под площадку ГРПШ п. Виноградный)

596.2.2017-ПМТ

Лист

25

61:04:0600020:866:3У6	61:04:0600020	(временный)	Образование земельного участка путем раздела земельного участка 61:04:0600020:866	Земли сельскохозяйственного назначения	код 3.1.1. «Предоставление коммунальных услуг»	104	Выкуп в собственность (для эксплуатации линейного объекта - под площадку ГРПП к Западный)
61:47:0050217:3У2 (многоконтурный - 4 контура)	61:47:0050217	Государственная собственность (неразграниченная)	Образование земельного участка из земель, находящихся в государственной собственности	Земли населенных пунктов	код 3.1.1. «Предоставление коммунальных услуг»	4	Выкуп в собственность (для эксплуатации линейного объекта - под опознавательные ж/б столбы)
61:47:0050217:3У3 (многоконтурный - 3 контура)	61:47:0050217	Государственная собственность (неразграниченная)	Образование земельного участка из земель, находящихся в государственной собственности	Земли населенных пунктов	код 3.1.1. «Предоставление коммунальных услуг»	3	Выкуп в собственность (для эксплуатации линейного объекта - под ковер)
61:04:0600020:703:3У1	61:04:0600020	-/в.з.: Долевая собственность (доли в праве) аренда КФХ «Чашева-5»	Образование земельного участка путем раздела земельного участка 61:04:0600020:703	Земли сельскохозяйственного назначения	код 3.1.1. «Предоставление коммунальных услуг»	1	Выкуп в собственность (для эксплуатации линейного объекта - под ковер)
61:04:0600020:703:3У2 (многоконтурный - 3 контура)	61:04:0600020	-/в.з.: Долевая собственность (доли в праве) аренда КФХ «Чашева-5»	Образование земельного участка путем раздела земельного участка 61:04:0600020:703	Земли сельскохозяйственного назначения	код 3.1.1. «Предоставление коммунальных услуг»	3	Выкуп в собственность (для эксплуатации линейного объекта - под опознавательные ж/б столбы)
61:04:0600020:3У2	61:04:0600020	Государственная собственность (неразграниченная)	Образование земельного участка из земель, находящихся в государственной собственности	Земли сельскохозяйственного назначения	код 3.1.1. «Предоставление коммунальных услуг»	1	Выкуп в собственность (для эксплуатации линейного объекта - под ковер)
61:04:0600020:3У3	61:04:0600020	Государственная собственность (неразграниченная)	Образование земельного участка из земель, находящихся в государственной собственности	Земли сельскохозяйственного назначения	код 3.1.1. «Предоставление коммунальных услуг»	1	Выкуп в собственность (для эксплуатации линейного объекта - под опознавательный ж/б столб)
61:04:0600020:1210:3У1 (многоконтурный - 3 контура)	61:04:0600020	Варталик Цочик Николаевич, собственность, № 61:04:0600020:1210-61/189/2021-1 от 09.07.2021	Образование земельного участка путем раздела земельного участка 61:04:0600020:1210	Земли сельскохозяйственного назначения	код 3.1.1. «Предоставление коммунальных услуг»	3	Выкуп в собственность (для эксплуатации линейного объекта - под опознавательные ж/б столбы)
61:04:0600020:640:3У1 (многоконтурный - 5 контуров)	61:04:0600020	-/в.з.: Долевая собственность (доли в праве) аренда ООО «РосАгро»	Образование земельного участка путем раздела земельного участка 61:04:0600020:640	Земли сельскохозяйственного назначения	код 3.1.1. «Предоставление коммунальных услуг»	5	Выкуп в собственность (для эксплуатации линейного объекта - под опознавательные ж/б столбы)
61:04:0600020:640:3У2 (многоконтурный - 4 контура)	61:04:0600020	-/в.з.: Долевая собственность (доли в праве) аренда ООО «РосАгро»	Образование земельного участка путем раздела земельного участка 61:04:0600020:640	Земли сельскохозяйственного назначения	код 3.1.1. «Предоставление коммунальных услуг»	4	Выкуп в собственность (для эксплуатации линейного объекта - под ковер)
596.2.2017-ПМТ							Лист
Изм.	Код. уч.	Лист	№ док.	Подп.	Дата		26

61:04:0600020:910:3У1 (многоконтурный - 3 контура)	61:04:0600020	Котляков Александр Александрович, собственность. № 61:04:0600020:910-61:006/2019-1 от 15.02.2019	Образование земельного участка путем раздела земельного участка 61:04:0600020:910	Земли сельскохозяйственного назначения	код 3.1.1. «Предоставление коммунальных услуг»	3	Выкуп в собственность (для эксплуатации линейного объекта - под опознавательные ж/б столбы)
61:04:0600020:910:3У2	61:04:0600020	Котляков Александр Александрович, собственность. № 61:04:0600020:910-61:006/2019-1 от 15.02.2019	Образование земельного участка путем раздела земельного участка 61:04:0600020:910	Земли сельскохозяйственного назначения	код 3.1.1. «Предоставление коммунальных услуг»	1	Выкуп в собственность (для эксплуатации линейного объекта - под ковер)
61:04:0600020:638:3У1	61:04:0600020	- /е.з.: Долевая собственность (доли в праве) аренда ООО «РосАгро»	Образование земельного участка путем раздела земельного участка 61:04:0600020:638	Земли сельскохозяйственного назначения	код 3.1.1. «Предоставление коммунальных услуг»	1	Выкуп в собственность (для эксплуатации линейного объекта - под ковер)
61:04:0600020:638:3У2	61:04:0600020	- /е.з.: Долевая собственность (доли в праве) аренда ООО «РосАгро»	Образование земельного участка путем раздела земельного участка 61:04:0600020:638	Земли сельскохозяйственного назначения	код 3.1.1. «Предоставление коммунальных услуг»	1	Выкуп в собственность (для эксплуатации линейного объекта - под опознавательный ж/б столб)
61:04:0600020:641:3У1	61:04:0600020	- /е.з.: Долевая собственность (доли в праве) аренда ООО «РосАгро»	Образование земельного участка путем раздела земельного участка 61:04:0600020:641	Земли сельскохозяйственного назначения	код 3.1.1. «Предоставление коммунальных услуг»	1	Выкуп в собственность (для эксплуатации линейного объекта - под ковер)
61:04:0600020:641:3У2 (многоконтурный - 5 контуров)	61:04:0600020	- /е.з.: Долевая собственность (доли в праве) аренда ООО «РосАгро»	Образование земельного участка путем раздела земельного участка 61:04:0600020:641	Земли сельскохозяйственного назначения	код 3.1.1. «Предоставление коммунальных услуг»	5	Выкуп в собственность (для эксплуатации линейного объекта - под опознавательные ж/б столбы)
61:04:0600020:643:3У1	61:04:0600020	- /е.з.: Долевая собственность (доли в праве) аренда ООО «РосАгро»	Образование земельного участка путем раздела земельного участка 61:04:0600020:643	Земли сельскохозяйственного назначения	код 3.1.1. «Предоставление коммунальных услуг»	1	Выкуп в собственность (для эксплуатации линейного объекта - под опознавательный ж/б столб)
61:04:0600020:734:3У1 (многоконтурный - 3 контура)	61:04:0600020	Долевая собственность (доли в праве) аренда ООО «Витязь»	Образование земельного участка путем раздела земельного участка 61:04:0600020:734	Земли сельскохозяйственного назначения	код 3.1.1. «Предоставление коммунальных услуг»	3	Выкуп в собственность (для эксплуатации линейного объекта - под ковер)
61:04:0600020:734:3У2 (многоконтурный - 3 контура)	61:04:0600020	Долевая собственность (доли в праве) аренда ООО «Витязь»	Образование земельного участка путем раздела земельного участка 61:04:0600020:734	Земли сельскохозяйственного назначения	код 3.1.1. «Предоставление коммунальных услуг»	3	Выкуп в собственность (для эксплуатации линейного объекта - под опознавательные ж/б столбы)
61:04:0600020:843:3У1	61:04:0600020	Долевая собственность (доли в праве) аренда Чуйкина Николай Иванович	Образование земельного участка путем раздела земельного участка 61:04:0600020:843	Земли сельскохозяйственного назначения	код 3.1.1. «Предоставление коммунальных услуг»	1	Выкуп в собственность (для эксплуатации линейного объекта - под ковер)
596.2.2017-ПМТ							Лист
Изм.	Кол.уч.	Лист	№ док.	Подп.	Дата		27

61:04:0600020:843:3У1 (многоквартирный - 3 кокура)	61:04:0600020	Долевая собственность (доли в праве) аренда Чубыкин Николай Иванович	Образование земельного участка путем раздела земельного участка 61:04:0600020:843	Земли сельскохозяйственного назначения	код 3.1.1. «Предоставление коммунальных услуг»	3	Выкуп в собственность (для эксплуатации линейного объекта - под опознавательные ж/б столбы)
61:04:0600020:983:3У1	61:04:0600020	Герасименко Николай Филиппович Долевая собственность. № 61:04:0600020:983-61/006/2020-3 от 10.08.2020, 1/3; Герасименко Татьяна Николаевна Долевая собственность. № 61:04:0600020:983-61/006/2020-1 от 10.08.2020, 1/3; Герасименко Ирина Николаевна Долевая собственность. № 61:04:0600020:983-61/006/2020-3 от 10.08.2020, 1/3/ аренда ООО «Золотые Россы»	Образование земельного участка путем раздела земельного участка 61:04:0600020:983	Земли сельскохозяйственного назначения	код 3.1.1. «Предоставление коммунальных услуг»	1	Выкуп в собственность (для эксплуатации линейного объекта - под опознавательный ж/б столб)
61:04:0600020:92:3У1	61:04:0600020	- № 2: Долевая собственность (доли в праве) аренда ООО «Золотые Россы»	Образование земельного участка путем раздела земельного участка 61:04:0600020:92	Земли сельскохозяйственного назначения	код 3.1.1. «Предоставление коммунальных услуг»	1	Выкуп в собственность (для эксплуатации линейного объекта - под опознавательный ж/б столб)
61:04:0600020:971:3У1	61:04:0600020	Долевая собственность (доли в праве) аренда ООО «Золотые Россы»	Образование земельного участка путем раздела земельного участка 61:04:0600020:971	Земли сельскохозяйственного назначения	код 3.1.1. «Предоставление коммунальных услуг»	1	Выкуп в собственность (для эксплуатации линейного объекта - под опознавательный ж/б столб)
61:04:0600020:973:3У1	61:04:0600020	Долевая собственность (доли в праве) аренда ООО «Золотые Россы»	Образование земельного участка путем раздела земельного участка 61:04:0600020:973	Земли сельскохозяйственного назначения	код 3.1.1. «Предоставление коммунальных услуг»	1	Выкуп в собственность (для эксплуатации линейного объекта - под опознавательный ж/б столб)
61:04:0600020:972:3У1	61:04:0600020	Долевая собственность (доли в праве) аренда ООО «Золотые Россы»	Образование земельного участка путем раздела земельного участка 61:04:0600020:972	Земли сельскохозяйственного назначения	код 3.1.1. «Предоставление коммунальных услуг»	1	Выкуп в собственность (для эксплуатации линейного объекта - под опознавательный ж/б столб)
61:04:0600020:972:3У2	61:04:0600020	Долевая собственность (доли в праве) аренда ООО «Золотые Россы»	Образование земельного участка путем раздела земельного участка 61:04:0600020:972	Земли сельскохозяйственного назначения	код 3.1.1. «Предоставление коммунальных услуг»	1	Выкуп в собственность (для эксплуатации линейного объекта - под ковер)
Итого: 592 кв.м.							

						596.2.2017-ПМТ	Лист
							28
Имя	Код уч.	Лист	№ док.	Подп.	Дата		

3. ПЕРЕЧЕНЬ КООРДИНАТ ХАРАКТЕРНЫХ ТОЧЕК ОБРАЗУЕМЫХ ЗЕМЕЛЬНЫХ УЧАСТКОВ

Перечень координат характерных точек образуемых земельных участков/частей земельных участков приведен в таблице 2.

Таблица 2

Номер характерной точки	X, м	Y, м
61:04:0000000:5493:3У1, S=90 кв.м.		
(под площадку ГТ РПШ)		
1	508022.17	2289399.08
2	508033.53	2289395.35
3	508035.3	2289400.74
4	508032.06	2289401.78
5	508032.87	2289404.3
6	508024.76	2289406.96
1	508022.17	2289399.08
61:04:0060000:5493:3У2, S=19 кв.м.		
(под коверы)		
61:04:0000000:5493:3У2(1), S=1,00 кв.м.		
1	507484.13	2292075.02
2	507484.13	2292076.02
3	507483.13	2292076.02
4	507483.13	2292075.02
1	507484.13	2292075.02
61:04:0000000:5493:3У2(2), S=1,00 кв.м.		
5	507487.08	2292071.32
6	507487.08	2292072.32
7	507486.08	2292072.32
8	507486.08	2292071.32
5	507487.08	2292071.32
61:04:0000000:5493:3У2(3), S=0,99 кв.м.		
9	507460.67	2291846.43
10	507460.29	2291847.35
11	507459.37	2291846.97
12	507459.75	2291846.05
9	507460.67	2291846.43
61:04:0000000:5493:3У2(4), S=1,00 кв.м.		
13	507458.17	2291844.94
14	507458.17	2291845.94
15	507457.17	2291845.94
16	507457.17	2291844.94
13	507458.17	2291844.94
61:04:0000000:5493:3У2(5), S=1,00 кв.м.		
17	507248.62	2290994.37
18	507248.62	2290995.37
19	507247.62	2290995.37
20	507247.62	2290994.37
17	507248.62	2290994.37
61:04:0000000:5493:3У2(6), S=0,99 кв.м.		
21	507259.53	2290973.81
22	507259.08	2290974.70
23	507258.19	2290974.25
24	507258.64	2290973.36
21	507259.53	2290973.81
61:04:0000000:5493:3У2(7), S=1,00 кв.м.		
25	507261.22	2290968.88
26	507261.22	2290969.88
27	507260.22	2290969.88
28	507260.22	2290968.88
25	507261.22	2290968.88
61:04:0000000:5493:3У2(8), S=1,00 кв.м.		
29	507372.22	2290785.60
30	507372.22	2290786.60
31	507371.22	2290786.60
32	507371.22	2290785.60

						Лист
						29
Изм.	Кол.уч.	Лист	№ док.	Подп.	Дата	

596.2.2017-ПМТ

32	507572.22	2290785.60
61.04.0000000.5493.3Y2(9), S=1.00 кв.м.		
33	507648.41	2290357.81
34	507648.41	2290358.81
35	507647.41	2290358.81
36	507647.41	2290357.81
33	507648.41	2290357.81
61.04.0000000.5493.3Y2(10), S=1.00 кв.м.		
37	507572.65	2290252.26
38	507572.65	2290253.26
39	507571.65	2290253.26
40	507571.65	2290252.26
37	507572.65	2290252.26
61.04.0000000.5493.3Y2(11), S=1.00 кв.м.		
41	507618.46	2290197.92
42	507618.46	2290198.92
43	507617.46	2290198.92
44	507617.46	2290197.92
41	507618.46	2290197.92
61.04.0000000.5493.3Y2(12), S=1.00 кв.м.		
45	507682.57	2290109.19
46	507682.57	2290110.19
47	507681.57	2290110.19
48	507681.57	2290109.19
45	507682.57	2290109.19
61.04.0000000.5493.3Y2(13), S=1.00 кв.м.		
49	507686.92	2290104.04
50	507686.92	2290105.04
51	507685.92	2290105.04
52	507685.92	2290104.04
49	507686.92	2290104.04
61.04.0000000.5493.3Y2(14), S=1.00 кв.м.		
53	507969.12	2289411.48
54	507969.12	2289412.48
55	507968.12	2289412.48
56	507968.12	2289411.48
53	507969.12	2289411.48
61.04.0000000.5493.3Y2(15), S=1.00 кв.м.		
57	507979.51	2289408.21
58	507979.51	2289409.21
59	507978.51	2289409.21
60	507978.51	2289408.21
57	507979.51	2289408.21
61.04.0000000.5493.3Y2(16), S=1.00 кв.м.		
61	508022.63	2289394.12
62	508022.63	2289395.12
63	508021.63	2289395.12
64	508021.63	2289394.12
61	508022.63	2289394.12
61.04.0000000.5493.3Y2(17), S=1.00 кв.м.		
65	508026.02	2289393.19
66	508026.02	2289394.19
67	508025.02	2289394.19
68	508025.02	2289393.19
65	508026.02	2289393.19
61.04.0000000.5493.3Y2(18), S=1.00 кв.м.		
69	508027.03	2289392.85
70	508027.03	2289393.85
71	508026.03	2289393.85
72	508026.03	2289392.85
69	508027.03	2289392.85
61.04.0000000.5493.3Y2(19), S=1.00 кв.м.		
73	508033.78	2289390.55
74	508033.78	2289391.55
75	508032.78	2289391.55
76	508032.78	2289390.55
73	508033.78	2289390.55
61.04.0000000.5493.3Y3, S=28 кв.м.		

Изм.	Код уч.	Лист	№ док.	Подп.	Дата	Лист
						30

596.2.2017-ПМТ

(под обозначительные ж/б столбы)					
61.04.0000000.5493.3У3(1), S=1,00 кв.м.					
1		506889.19			2292853.14
2		506889.19			2292854.14
3		506888.19			2292854.14
4		506888.19			2292853.14
1		506889.19			2292853.14
61.04.0000000.5493.3У3(2), S=1,00 кв.м.					
5		506910.07			2292804.72
6		506910.07			2292805.72
7		506909.07			2292805.72
8		506909.07			2292804.72
5		506910.07			2292804.72
61.04.0000000.5493.3У3(3), S=1,00 кв.м.					
9		507411.32			2292168.54
10		507411.32			2292169.54
11		507410.32			2292169.54
12		507410.32			2292168.54
9		507411.32			2292168.54
61.04.0000000.5493.3У3(4), S=1,00 кв.м.					
13		507508.46			2292041.49
14		507508.46			2292042.49
15		507507.46			2292042.49
16		507507.46			2292041.49
13		507508.46			2292041.49
61.04.0000000.5493.3У3(5), S=1,00 кв.м.					
17		507459.91			2291848.28
18		507458.99			2291847.89
19		507459.37			2291846.97
20		507460.29			2291847.35
17		507459.91			2291848.28
61.04.0000000.5493.3У3(6), S=1,00 кв.м.					
21		507412.93			2291827.22
22		507412.93			2291828.22
23		507411.93			2291828.22
24		507411.93			2291827.22
21		507412.93			2291827.22
61.04.0000000.5493.3У3(7), S=1,00 кв.м.					
25		507325.72			2291680.99
26		507325.72			2291681.99
27		507324.72			2291681.99
28		507324.72			2291680.99
25		507325.72			2291680.99
61.04.0000000.5493.3У3(8), S=1,00 кв.м.					
29		507300.01			2291653.80
30		507300.01			2291654.80
31		507299.01			2291654.80
32		507299.01			2291653.80
29		507300.01			2291653.80
61.04.0000000.5493.3У3(9), S=1,00 кв.м.					
33		507265.38			2291597.63
34		507265.38			2291598.63
35		507264.38			2291598.63
36		507264.38			2291597.63
33		507265.38			2291597.63
61.04.0000000.5493.3У3(10), S=1,00 кв.м.					
37		507221.08			2291550.10
38		507221.08			2291551.10
39		507220.08			2291551.10
40		507220.08			2291550.10
37		507221.08			2291550.10
61.04.0000000.5493.3У3(11), S=1,00 кв.м.					
41		507193.16			2291511.29
42		507193.16			2291512.29
43		507192.16			2291512.29
44		507192.16			2291511.29
41		507193.16			2291511.29
61.04.0000000.5493.3У3(12), S=1,00 кв.м.					

596.2.2017-ПМТ

Лист

31

13	503489.82	2294170.20
14	503489.82	2294169.20
21	503490.82	2294169.20
61.04.0600020.866.3Y1(7), S=1,00 кв.м.		
15	503493.45	2294169.09
26	503493.45	2294170.09
27	503492.45	2294170.09
28	503492.45	2294169.09
25	503493.45	2294169.09
61.04.0600020.866.3Y1(8), S=1,00 кв.м.		
29	503529.88	2294166.32
30	503529.88	2294167.32
31	503529.88	2294167.32
32	503528.88	2294166.32
29	503529.88	2294166.32
61.04.0600020.866.3Y1(9), S=1,00 кв.м.		
33	505979.57	2293250.54
34	505979.57	2293251.54
35	505978.57	2293251.54
36	505978.57	2293250.54
33	505979.57	2293250.54
61.04.0600020.866.3Y1(10), S=1,00 кв.м.		
37	505996.91	2293269.97
38	505996.91	2293270.97
39	505995.91	2293270.97
40	505995.91	2293269.97
37	505996.91	2293269.97
61.04.0600020.866.3Y1(11), S=1,00 кв.м.		
41	506019.15	2293294.48
42	506019.15	2293295.48
43	506018.15	2293295.48
44	506018.15	2293294.48
41	506019.15	2293294.48
61.04.0600020.866.3Y1(12), S=1,00 кв.м.		
45	508291.96	2294692.66
46	508291.96	2294693.66
47	508290.96	2294693.66
48	508290.96	2294692.66
45	508291.96	2294692.66
61.04.0600020.866.3Y1(13), S=1,00 кв.м.		
49	508226.15	2294341.16
50	508226.15	2294342.16
51	508225.15	2294342.16
52	508225.15	2294341.16
49	508226.15	2294341.16
61.04.0600020.866.3Y1(14), S=1,00 кв.м.		
53	508197.37	2294200.77
54	508197.37	2294201.77
55	508196.37	2294201.77
56	508196.37	2294200.77
53	508197.37	2294200.77
61.04.0600020.866.3Y1(15), S=1,00 кв.м.		
57	507420.69	2293169.57
58	507420.69	2293170.57
59	507419.69	2293170.57
60	507419.69	2293169.57
57	507420.69	2293169.57
61.04.0600020.866.3Y1(16), S=1,00 кв.м.		
61	507294.23	2293082.72
62	507294.23	2293083.72
63	507293.23	2293083.72
64	507293.23	2293082.72
61	507294.23	2293082.72
61.04.0600020.866.3Y1(17), S=1,00 кв.м.		
65	507289.50	2293079.61
66	507289.50	2293080.61
67	507288.50	2293080.61
68	507285.50	2293079.61

Изм.	Код уч.	Лист	№ док.	Подп.	Дат.	596.2.2017-ПМТ	Лист
							34

	503013.17	2299176.84
5	503013.17	2299176.84
6	503012.17	2299177.84
7	503012.17	2299177.84
8	503012.17	2299176.84
5	503013.17	2299176.84
	502475.16	2298629.62
9	502475.16	2298629.62
10	502474.16	2298630.62
11	502474.16	2298630.62
12	502474.16	2298629.62
9	502475.16	2298629.62
	503452.49	2294171.09
13	503452.49	2294172.09
14	503451.49	2294172.09
15	503451.49	2294171.09
16	503452.49	2294171.09
13	503452.49	2294171.09
	503489.27	2294167.47
17	503489.27	2294168.47
18	503488.27	2294168.47
19	503488.27	2294167.47
20	503489.27	2294167.47
17	503489.27	2294167.47
	503493.35	2294167.97
21	503493.35	2294168.97
22	503492.35	2294168.97
23	503492.35	2294167.97
24	503493.35	2294167.97
21	503493.35	2294167.97
	503529.46	2294165.31
25	503529.46	2294166.31
26	503528.46	2294166.31
27	503528.46	2294165.31
28	503529.46	2294165.31
25	503529.46	2294165.31
	505646.59	2293560.73
29	505646.59	2293561.73
30	505645.59	2293561.73
31	505645.59	2293560.73
32	505646.59	2293560.73
29	505646.59	2293560.73
	505942.24	2293265.75
33	505942.24	2293266.75
34	505941.24	2293266.75
35	505941.24	2293265.75
36	505942.24	2293265.75
33	505942.24	2293265.75
	505971.80	2293256.11
37	505971.80	2293257.11
38	505970.80	2293257.11
39	505970.80	2293256.11
40	505971.80	2293256.11
37	505971.80	2293256.11
	505978.97	2293249.53
41	505978.97	2293250.53
42	505977.97	2293250.53
43	505977.97	2293249.53
44	505978.97	2293249.53
41	505978.97	2293249.53
	506019.32	2293293.44
45	506019.32	2293294.44
46	506018.32	2293294.44
47	506018.32	2293293.44
48	506019.32	2293293.44
45	506019.32	2293293.44

						596.2.2017-ПМТ	Лист
Изм.	Код уч.	Лист	№ док.	Подп.	Дата		36

10	502688.44	2298848.60
11	502688.44	2298848.60
12	502688.44	2298848.60
9	502688.44	2298848.60
61.04.0600020.640.3У1, S=5 кв.м. (под опознавательные ж/б столбы)		
61.04.0600020.640.3У1(1), S=1.00 кв.м.		
1	504471.45	2293119.15
2	504471.45	2293120.15
3	504470.45	2293120.15
4	504470.45	2293119.15
1	504471.45	2293119.15
61.04.0600020.640.3У1(2), S=1.00 кв.м.		
5	504489.20	2293097.74
6	504489.20	2293098.74
7	504488.20	2293098.74
8	504488.20	2293097.74
5	504489.20	2293097.74
61.04.0600020.640.3У1(3), S=1.00 кв.м.		
9	504513.22	2293069.59
10	504513.22	2293070.59
11	504512.22	2293070.59
12	504512.22	2293069.59
9	504513.22	2293069.59
61.04.0600020.640.3У1(4), S=1.00 кв.м.		
13	504572.37	2293115.34
14	504572.37	2293116.34
15	504571.37	2293116.34
16	504571.37	2293115.34
13	504572.37	2293115.34
61.04.0600020.640.3У1(5), S=1.00 кв.м.		
17	504659.58	2293174.64
18	504659.58	2293175.64
19	504658.58	2293175.64
20	504658.58	2293174.64
17	504659.58	2293174.64
61.04.0600020.640.3У2, S=4 кв.м. (под коверды)		
61.04.0600020.640.3У2(1), S=1.00 кв.м.		
1	504469.66	2293122.88
2	504469.66	2293123.88
3	504468.66	2293123.88
4	504468.66	2293122.88
1	504469.66	2293122.88
61.04.0600020.640.3У2(2), S=1.00 кв.м.		
5	504490.25	2293098.98
6	504490.25	2293099.98
7	504489.25	2293099.98
8	504489.25	2293098.98
5	504490.25	2293098.98
61.04.0600020.640.3У2(3), S=1.00 кв.м.		
9	504491.69	2293096.57
10	504491.69	2293097.57
11	504490.69	2293097.57
12	504490.69	2293096.57
9	504491.69	2293096.57
61.04.0600020.640.3У2(4), S=1.00 кв.м.		
13	504513.00	2293070.62
14	504513.00	2293071.62
15	504512.00	2293071.62
16	504512.00	2293070.62
13	504513.00	2293070.62
61.04.0600020.910.3У1, S=3 кв.м. (под опознавательные ж/б столбы)		
61.04.0600020.910.3У1(1), S=1.00 кв.м.		
1	503755.26	2293914.13
2	503755.26	2293915.13
3	503754.26	2293915.13

Изм.	Код уч.	Лист	№ док.	Подп.	Дата	Лист
						42

596.2.2017-ПМТ

61:04:0600020:843:3У2(2), S=1.00 кв.м.		
5	501940.44	2296963.78
6	501940.44	2296964.78
7	501939.44	2296964.78
8	501939.44	2296963.78
5	501940.44	2296963.78
61:04:0600020:843:3У2(3), S=1.00 кв.м.		
9	502045.73	2297236.41
10	502045.73	2297237.41
11	502044.73	2297237.41
12	502044.73	2297236.41
9	502045.73	2297236.41
61:04:0600020:983:3У1, S=1 кв.м. (под опознавательный ж/б столб)		
1	502225.55	2297702.53
2	502225.55	2297703.53
3	502224.55	2297703.53
4	502224.55	2297702.53
1	502225.55	2297702.53
61:04:0600020:92:3У1, S=1 кв.м. (под опознавательный ж/б столб)		
1	502316.8	2297941.64
2	502316.8	2297942.64
3	502315.8	2297942.64
4	502315.8	2297941.64
1	502316.8	2297941.64
61:04:0600020:971:3У1, S=1 кв.м. (под опознавательный ж/б столб)		
1	502323.94	2298156
2	502323.94	2298157
3	502322.94	2298157
4	502322.94	2298156
1	502323.94	2298156
61:04:0600020:973:3У1, S=1 кв.м. (под опознавательный ж/б столб)		
1	502330.28	2298505.33
2	502330.28	2298506.33
3	502329.28	2298506.33
4	502329.28	2298505.33
1	502330.28	2298505.33
61:04:0600020:972:3У1, S=1 кв.м. (под опознавательный ж/б столб)		
1	502381.03	2298619.62
2	502381.03	2298620.62
3	502380.03	2298620.62
4	502380.03	2298619.62
1	502381.03	2298619.62
61:04:0600020:972:3У2, S=1 кв.м. (под ковер)		
1	502381.78	2298618.61
2	502381.78	2298619.61
3	502380.78	2298619.61
4	502380.78	2298618.61
1	502381.78	2298618.61

4. СВЕДЕНИЯ О ГРАНИЦАХ ТЕРРИТОРИИ, ПРИМЕНИТЕЛЬНО К КОТОРОЙ ОСУЩЕСТВЛЯЕТСЯ ПОДГОТОВКА ПРОЕКТА МЕЖЕВАНИЯ

Сведения о границах территории, применительно к которой осуществляется подготовка проекта межевания, содержащие перечень координат характерных точек таких границ в системе координат, используемой для ведения Единого государ-

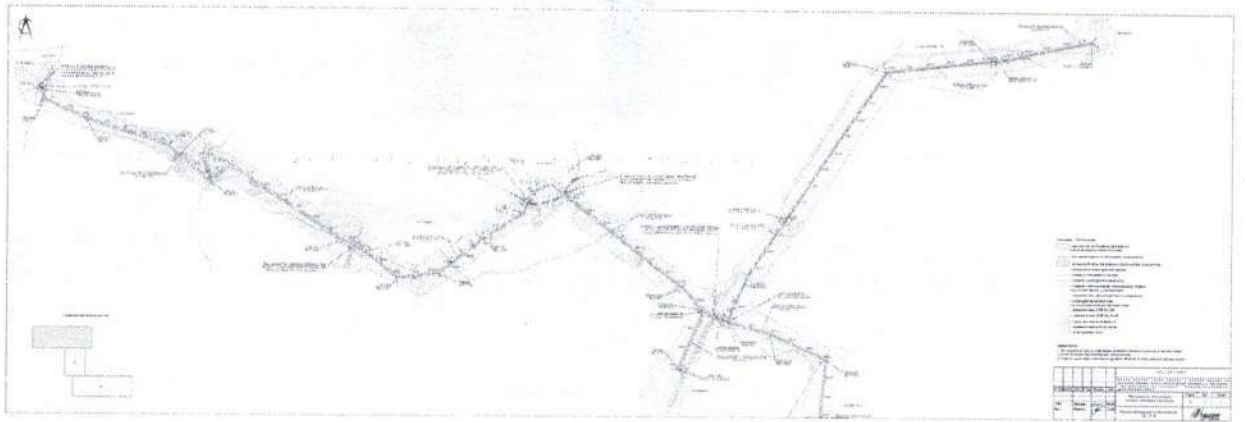
										Лист
										45
Изм.	Кол.уч.	Лист	№ док.	Подп.	Дата	596.2.2017-ПМТ				

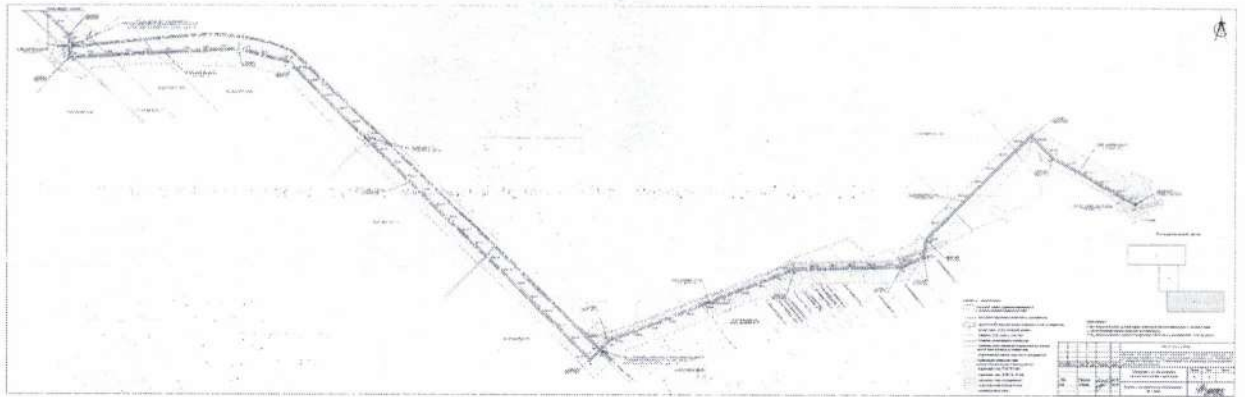
ственного реестра недвижимости, представлен в таблице 3. Координаты характерных точек границ территории, применительно к которой осуществляется подготовка проекта межевания, определены в соответствии с требованиями к точности определения координат характерных точек границ, установленных в соответствии с Градостроительным кодексом Российской Федерации для территориальных зон. Границы территории, применительно к которой осуществляется подготовка проекта межевания, выполнены по границе зоны планируемого размещения линейного объекта, при этом в местах прокладки газопровода методом ННБ земельные участки не образуются.

Таблица 3

Номер характерной точки	X, м	Y, м
1	508038.75	2289399.64
2	508032.06	2289401.78
3	508032.95	2289404.54
4	508018.73	2289409.13
5	508017.79	2289406.32
6	507972.95	2289420.39
7	507880.83	2289632.04
8	507748.93	2290049.93
9	507694.73	2290102.72
10	507582.53	2290251.84
11	507653.87	2290359
12	507285.14	2290926.6
13	507260.52	2290975.42
14	507252.44	2290991.46
15	507227.34	2291041.23
16	507099.89	2291205.78
17	507125.08	2291404.05
18	507171.42	2291465.02
19	507168.83	2291466.98
20	507172.33	2291472.06
21	507175.34	2291470.14
22	507219.72	2291528.53
23	507215.01	2291533.09
24	507255.99	2291585.22
25	507260.04	2291581.58
26	507290.84	2291621.9
27	507286.24	2291625.94
28	507292.74	2291635
29	507298.2	2291631.68
30	507317.51	2291657.19
31	507422.06	2291822.45
32	507463.47	2291839.84
33	507461.72	2291844.03
34	507488.99	2291855.44
35	507490.74	2291851.3
36	507530.76	2291868.11
37	507574.2	2291974.51
38	507534.51	2292025.57
39	507528.92	2292021.25
40	507511.94	2292043.45
41	507517.45	2292047.72
42	507058.93	2292638.98

							596.2.2017-ПМТ	Лист
Изм.	Коп. уч.	Лист	№ док.	Подп.	Дата			46







РОССИЙСКАЯ ФЕДЕРАЦИЯ
 РОСТОВСКАЯ ОБЛАСТЬ
 МУНИЦИПАЛЬНОЕ ОБРАЗОВАНИЕ «БЕЛОКАЛИТВИНСКИЙ РАЙОН»
 АДМИНИСТРАЦИЯ БЕЛОКАЛИТВИНСКОГО РАЙОНА

ПОСТАНОВЛЕНИЕ

от 26 .10. 2020 № 1647

г. Белая Калитва

О подготовке внесения изменений в проект межевания территории (в виде отдельного документа) в части ранее разработанной документации по планировке территории «Проект планировки и проект межевания территории для размещения линейного объекта «Межпоселковый газопровод к п. Виноградный, х. Западный с отводами на п. Углекаменный и п. Мельничный Белокалитвинского района Ростовской области»

В соответствии со статьями 42, 43, пунктами 5, 13 статьи 45, статьей 46 Градостроительного кодекса Российской Федерации, согласно статьи 3 Устава муниципального образования «Белокалитвинский район», на основании заявления общества с ограниченной ответственностью «Газпром инвестгазификация» о внесении изменений в проект межевания территории для размещения линейного объекта, Администрация Белокалитвинского района **постановляет:**


1. Подготовить внесение изменений в проект межевания территории (в виде отдельного документа) в части ранее разработанной документации по планировке территории «Проект планировки и проект межевания территории для размещения линейного объекта «Межпоселковый газопровод к п. Виноградный, х. Западный с отводами на п. Углекаменный и п. Мельничный Белокалитвинского района Ростовской области», утвержденной постановлением администрации Синегорского сельского поселения Ростовской области от 11.11.2015 № 235.

2. Настоящее постановление вступает в силу со дня его официального опубликования в Муниципальном вестнике общественно-политической газеты «Перекресток» и размещения на официальном сайте Администрации Белокалитвинского района.

									Лист
									60
Изм.	Кол. уч.	Лист	№ док.	Подп.	Дат.	596.2.2017-ПМТ			

СОДЕРЖАНИЕ

РАЗДЕЛ 1 «ПРОЕКТ ПЛАНИРОВКИ ТЕРРИТОРИИ. ГРАФИЧЕСКАЯ ЧАСТЬ».....	3
РАЗДЕЛ 2 «ПОЛОЖЕНИЕ О РАЗМЕЩЕНИИ ЛИНЕЙНЫХ ОБЪЕКТОВ».....	17
1. ИСХОДНО-РАЗРЕШИТЕЛЬНАЯ ДОКУМЕНТАЦИЯ.....	18
2. НАИМЕНОВАНИЕ, ОСНОВНЫЕ ХАРАКТЕРИСТИКИ И НАЗНАЧЕНИЕ ПЛАНИРУЕМЫХ ДЛЯ РАЗМЕЩЕНИЯ ЛИНЕЙНЫХ ОБЪЕКТОВ, А ТАКЖЕ ЛИНЕЙНЫХ ОБЪЕКТОВ, ПОДЛЕЖАЩИХ РЕКОНСТРУКЦИИ В СВЯЗИ С ИЗМЕНЕНИЕМ ИХ МЕСТОПОЛОЖЕНИЯ.....	19
3. ПЕРЕЧЕНЬ СУБЪЕКТОВ РОССИЙСКОЙ ФЕДЕРАЦИИ, ПЕРЕЧЕНЬ МУНИЦИПАЛЬНЫХ РАЙОНОВ, ГОРОДСКИХ ОКРУГОВ В СОСТАВЕ СУБЪЕКТОВ РОССИЙСКОЙ ФЕДЕРАЦИИ, ПЕРЕЧЕНЬ ПОСЕЛЕНИЙ, НАСЕЛЕННЫХ ПУНКТОВ, ВНУТРИГОРОДСКИХ ТЕРРИТОРИЙ ГОРОДОВ ФЕДЕРАЛЬНОГО ЗНАЧЕНИЯ, НА ТЕРРИТОРИЯХ КОТОРЫХ УСТАНОВЛИВАЮТСЯ ЗОНЫ ПЛАНИРУЕМОГО РАЗМЕЩЕНИЯ ЛИНЕЙНЫХ ОБЪЕКТОВ.....	21
4. ПЕРЕЧЕНЬ КООРДИНАТ ХАРАКТЕРНЫХ ТОЧЕК ГРАНИЦ ЗОН ПЛАНИРУЕМОГО РАЗМЕЩЕНИЯ ЛИНЕЙНЫХ ОБЪЕКТОВ.....	21
5. ПЕРЕЧЕНЬ КООРДИНАТ ХАРАКТЕРНЫХ ТОЧЕК ГРАНИЦ ЗОН ПЛАНИРУЕМОГО РАЗМЕЩЕНИЯ ЛИНЕЙНЫХ ОБЪЕКТОВ, ПОДЛЕЖАЩИХ РЕКОНСТРУКЦИИ В СВЯЗИ С ИЗМЕНЕНИЕМ ИХ МЕСТОПОЛОЖЕНИЯ.....	26
6. ПРЕДЕЛЬНЫЕ ПАРАМЕТРЫ РАЗРЕШЕННОГО СТРОИТЕЛЬСТВА, РЕКОНСТРУКЦИИ ОБЪЕКТОВ КАПИТАЛЬНОГО СТРОИТЕЛЬСТВА, ВХОДЯЩИХ В СОСТАВ ЛИНЕЙНОГО ОБЪЕКТА В ГРАНИЦАХ ЗОНЫ ПЛАНИРУЕМОГО РАЗМЕЩЕНИЯ.....	26
7. ИНФОРМАЦИЯ О НЕОБХОДИМОСТИ ОСУЩЕСТВЛЕНИЯ МЕРОПРИЯТИЙ ПО ЗАЩИТЕ СОХРАНЯЕМЫХ ОБЪЕКТОВ КАПИТАЛЬНОГО СТРОИТЕЛЬСТВА, СУЩЕСТВУЮЩИХ И СТРОЯЩИХСЯ НА МОМЕНТ ПОДГОТОВКИ ПРОЕКТА ПЛАНИРОВКИ ТЕРРИТОРИИ, А ТАКЖЕ ОБЪЕКТОВ КАПИТАЛЬНОГО СТРОИТЕЛЬСТВА, ПЛАНИРУЕМЫХ К СТРОИТЕЛЬСТВУ В СООТВЕТСТВИИ С РАНЕЕ УТВЕРЖДЕННОЙ ДОКУМЕНТАЦИЕЙ ПО ПЛАНИРОВКЕ ТЕРРИТОРИИ, ОТ ВОЗМОЖНОГО НЕГАТИВНОГО ВОЗДЕЙСТВИЯ В СВЯЗИ С РАЗМЕЩЕНИЕМ ЛИНЕЙНЫХ ОБЪЕКТОВ.....	27
8. ИНФОРМАЦИЯ О НЕОБХОДИМОСТИ ОСУЩЕСТВЛЕНИЯ МЕРОПРИЯТИЙ ПО СОХРАНЕНИЮ ОБЪЕКТОВ КУЛЬТУРНОГО НАСЛЕДИЯ ОТ ВОЗМОЖНОГО НЕГАТИВНОГО ВОЗДЕЙСТВИЯ В СВЯЗИ С РАЗМЕЩЕНИЕМ ЛИНЕЙНЫХ ОБЪЕКТОВ.....	29
9. ИНФОРМАЦИЯ О НЕОБХОДИМОСТИ ОСУЩЕСТВЛЕНИЯ МЕРОПРИЯТИЙ ПО ОХРАНЕ ОКРУЖАЮЩЕЙ СРЕДЫ.....	29
10. ИНФОРМАЦИЯ О НЕОБХОДИМОСТИ ОСУЩЕСТВЛЕНИЯ МЕРОПРИЯТИЙ ПО ЗАЩИТЕ ТЕРРИТОРИИ ОТ ЧРЕЗВЫЧАЙНЫХ СИТУАЦИЙ ПРИРОДНОГО И ТЕХНОГЕННОГО ХАРАКТЕРА, В ТОМ ЧИСЛЕ ПО ОБЕСПЕЧЕНИЮ ПОЖАРНОЙ БЕЗОПАСНОСТИ И ГРАЖДАНСКОЙ ОБОРОНЕ.....	35
ПРИЛОЖЕНИЯ	


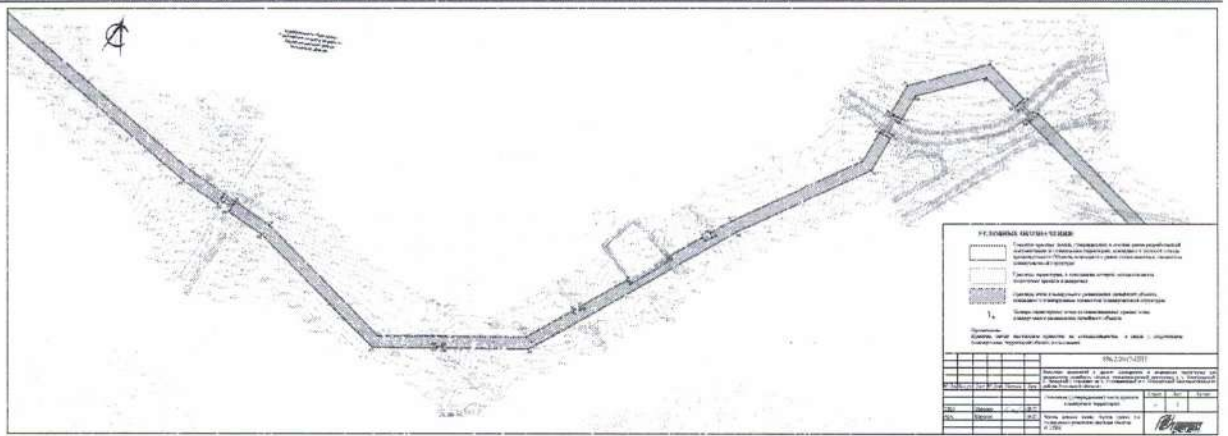
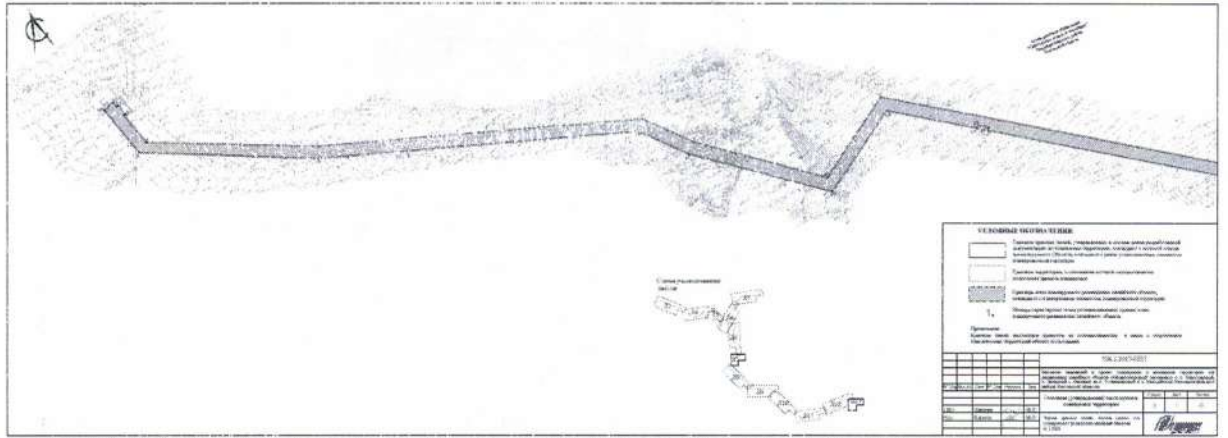
						596.2.2017-ППТ			
Изм.	Кол.уч.	Лист	№ док.	Подп.	Дата				
						Проект планировки территории. Основная (утверждаемая) часть.	Стадия П	Лист 1	Листов 40
ГМП		Приказов		<i>[Подпись]</i>	10.20	Пояснительная записка			
Арх.		Киршнев		<i>[Подпись]</i>	10.20				



СОСТАВ ПРОЕКТНЫХ МАТЕРИАЛОВ

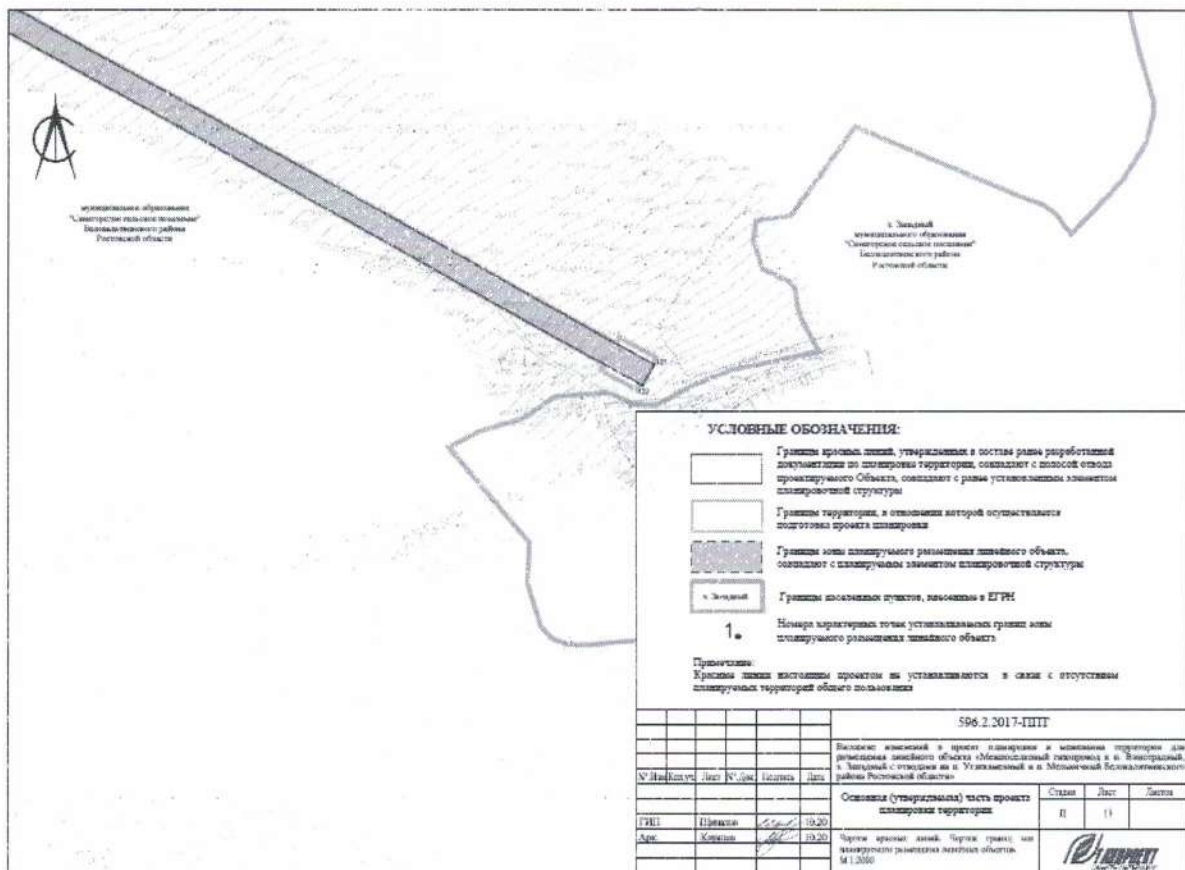
№ п/п	Наименование проектных материалов	Кол-во	Гриф	Масштаб
1	Основная (утверждаемая) часть проекта планировки территории			
<i>Раздел 1 «Проект планировки территории. Графическая часть»</i>				
1.1	Чертеж красных линий. Чертеж границ зон планируемого размещения линейных объектов	1	Несекретно	1:2 000
<i>Раздел 2 «Положения о размещении линейных объектов»</i>				
1.2	Пояснительная записка	1	Несекретно	-
2	Материалы по обоснованию проекта планировки территории			
<i>Раздел 3 «Материалы по обоснованию проекта планировки территории. Графическая часть»</i>				
2.1	Схема расположения элементов планировочной структуры	1	Несекретно	1:20 000
2.2	Схема использования территории в период подготовки проекта планировки территории	1	Несекретно	1:2 000
2.3	Схема вертикальной планировки территории, инженерной подготовки и инженерной застройки территории. Схема конструктивных и планировочных решений	1	Несекретно	1:2 000
2.4	Схема границ зон с особыми условиями использования территории, особо охраняемых природных территорий, лесничеств. Схема границ территорий объектов культурного наследия.	1	Несекретно	1:2 000
<i>Раздел 4 «Материалы по обоснованию проекта планировки территории. Пояснительная записка»</i>				
2.5	Пояснительная записка	1	Несекретно	-

						Лист
						2
Изм.	Код уч.	Лист	№ док.	Подп.	Дат.	

596.2.2017-ПНТ







1. ИСХОДНО-РАЗРЕШИТЕЛЬНАЯ ДОКУМЕНТАЦИЯ

Внесение изменений в проект планировки территории выполнено в целях размещения линейного объекта «Межпоселковый газопровод к п. Виноградный, х. Западный с отводами на п. Углекаменный и п. Мельничный Белокалитвинского района Ростовской области», подрядчик - ООО «Газпром инвестгазификация», субподрядчик - ООО «КТПИ «Газпроект».

Внесение изменений в проект планировки территории выполнено в связи с выявлением новых земельных участков, внесенных в ЕГРН, попадающих в границы ранее запроектированного элемента планировочной структуры – зоны планируемого размещения линейного объекта. Также внесение изменений связано с исправлением границ зоны планируемого размещения линейного объекта – устранением разрывов в местах прокладки газопровода методом наклонно-направленного бурения (ННБ). В настоящем проекте зона планируемого размещения линейного объекта непрерывная. Площадь данной зоны была изменена с 289028 кв.м. на 290163 кв.м., при этом разница в площади составляет +1135 кв.м. или 0,39%, что менее 10%.

– Основанием для внесения изменений является постановление администрации Белокалитвинского района Ростовской области от _____ № _____ «О подготовке внесения изменений в проект планировки и межевания территории для размещения линейного объекта «Межпоселковый газопровод к п. Виноградный, х. Западный с отводами на п. Углекаменный и п. Мельничный Белокалитвинского района Ростовской области».

– Федеральные законы и иные нормативные правовые акты в области градостроительной деятельности, в том числе:

- Градостроительный кодекс Российской Федерации;
- Земельный кодекс Российской Федерации;
- Водный кодекс Российской Федерации;
- СНиП 2.07.01-89* (СП 42.13330.2011) «Градостроительство. Планировка и застройка городских и сельских поселений. Актуализированная редакция»;
- Постановление Правительства РФ от 12.05.2017 № 564 (в ред. от 26.08.2020) «Об утверждении Положения о составе и содержании проектов планировки территории, предусматривающих размещение одного или нескольких линейных объектов»;
- Приказ Министра России от 25.04.2017 № 740/пр «Об установлении случаев подготовки и требований к подготовке входящей в состав материалов по обоснованию проекта планировки территории схемы вертикальной планировки, инженерной подготовки и инженерной защиты территории»;

						596.2.2017-ППТ	Лист
Изм.	Код уч.	Лист	№ док.	Подп.	Дата		18

- Законодательство Российской Федерации в области защиты населения и территорий от чрезвычайных ситуаций природного и техногенного характера;
- Законодательство об особо охраняемых природных территориях, об охране окружающей среды, об охране объектов культурного наследия (памятников истории и культуры) народов Российской Федерации;
- Действующие технические регламенты, санитарные нормы и правила, иные нормативные документы;
- Федеральный закон от 24 июля 2007 № 221-ФЗ (в ред. от 02.08.2019) «О кадастровой деятельности»;
- Правила выполнения инженерных изысканий, необходимых для подготовки документации по планировке территории, утвержденные постановлением Правительства Российской Федерации от 31.03.2017 № 402 (в ред. от 19.06.2019);

2. НАИМЕНОВАНИЕ, ОСНОВНЫЕ ХАРАКТЕРИСТИКИ И НАЗНАЧЕНИЕ ПЛАНИРУЕМЫХ ДЛЯ РАЗМЕЩЕНИЯ ЛИНЕЙНЫХ ОБЪЕКТОВ, А ТАКЖЕ ЛИНЕЙНЫХ ОБЪЕКТОВ, ПОДЛЕЖАЩИХ РЕКОНСТРУКЦИИ В СВЯЗИ С ИЗМЕНЕНИЕМ ИХ МЕСТОПОЛОЖЕНИЯ

Проектом предусматривается строительство линейного объекта «Межпоселковый газопровод к п. Виноградный, х. Западный с отводами на п. Углекаменный и п. Мельничный Белокалитвинского района Ростовской области».

Проектом «Межпоселковый газопровод к п. Виноградный, х. Западный с отводами на п. Углекаменный и п. Мельничный Белокалитвинского района Ростовской области» предусматривается строительство следующих сооружений:

- Газопровод высокого давления I категории (1,2 МПа);
- Газорегуляторный пункт шкафного типа ГРПШ;
- Газопровод высокого давления II категории (0,6 МПа);
- Газорегуляторные пункты шкафного типа ГРПШ х. Виноградный, х. Мельничный, ГРПШ х. Углекаменный, ГРПШ х. Западный;
- Молниезащита и заземление ГРПШ.

Газопровод высокого давления I категории (1,2 МПа)

- Проектом предусматривается строительство нового газопровода высокого давления I категории (1,2 МПа) 159мм с рабочим давлением 1,2 МПа.
- Началом трассы проектируемого газопровода высокого давления I категории является подключение к существующему подземному межпоселковому газопроводу высокого давления I категории проложенному к ГРП п. Синегорский Белокалитвинского рай-

						596.2.2017-ППТ	Лист
							19
Изм.	Код уч.	Лист	№ док.	Подп.	Дата		

Необходимость осуществления мероприятий по защите от негативного воздействия объектов капитального строительства, существующих и строящихся на момент подготовки проекта планировки территории, объектов капитального строительства, планируемых к строительству в соответствии с ранее утвержденной документацией по планировке территории, находящимися за пределами зон планируемого размещения линейных объектов в связи с размещением линейного объекта, отсутствует.

В соответствии с постановлением правительства Российской Федерации от 20.11.2000 № 878 «Об утверждении Правил охраны газораспределительных сетей» на земельные участки, входящие в охранные зоны газораспределительных сетей, в целях предупреждения их повреждения или нарушения условий их нормальной эксплуатации налагаются ограничения (обременения), которыми запрещается:

- а) строить объекты жилищно-гражданского и производственного назначения;
- б) сносить и реконструировать мосты, коллекторы, автомобильные и железные дороги с расположенными на них газораспределительными сетями без предварительного выноса этих газопроводов по согласованию с эксплуатационными организациями;
- в) разрушать берегоукрепительные сооружения, водопропускные устройства, земляные и иные сооружения, предохраняющие газораспределительные сети от разрушений;
- г) перемещать, повреждать, засыпать и уничтожать опознавательные знаки, контрольно-измерительные пункты и другие устройства газораспределительных сетей;
- д) устраивать свалки и склады, разливать растворы кислот, солей, щелочей и других химически активных веществ;
- е) огораживать и перегораживать охранные зоны, препятствовать доступу персонала эксплуатационных организаций к газораспределительным сетям, проведению обслуживания и устранению повреждений газораспределительных сетей;
- ж) разводить огонь и размещать источники огня;
- з) рыть погреба, копать и обрабатывать почву сельскохозяйственными и мелиоративными орудиями и механизмами на глубину более 0,3 метра;
- и) открывать калитки и двери газорегуляторных пунктов, станций катодной и дренажной защиты, люки подземных колодцев, включать или отключать электроснабжение средств связи, освещения и систем телемеханики;
- к) набрасывать, приставлять и привязывать к опорам и надземным газопроводам, ограждениям и зданиям газораспределительных сетей посторонние предметы, лестницы, влезать на них;
- л) самовольно подключаться к газораспределительным сетям.

						596.2.2017-ППТ	Лист
Изм.	Код уч.	Лист	№ док.	Подп.	Дого		28

Проектируемый объект попадает в зону светомаскировки. При разработке данного проекта учтены требования СП 165.1325800.2014 «Инженерно-технические мероприятия гражданской обороны» к размещению объектов и защите от всех видов опасностей, соответствующих перечисленным зонам.

Объект является стационарным предприятием. Характер производства не предполагает возможности переноса его деятельности в военное время в другое место. Демонтаж сооружений и технологического оборудования в особый период технически нецелесообразен.

Проектируемый объект работает в автоматическом режиме и не требует постоянного присутствия персонала непосредственно на линейном объекте. Обслуживающий персонал по утвержденному графику производит работы по обслуживанию и ремонту проектируемых оборудования и трубопроводов.

Система оповещения персонала при угрозе нападения по сигналам гражданской обороны организуется с использованием оперативно-технологической связи в составе:

- линейной диспетчерской связи;
- системы технологической связи;
- радиотелефонной связи с подвижными объектами.

Проектируемый линейный объект расположен вблизи населенного пункта, где имеется районная система оповещения.

При получении сигналов ГО, требующих остановки технологического процесса, дежурный оператор по команде руководства останавливает технологический процесс согласно установленной схеме.

Проектные решения по предупреждению ЧС техногенного и природного характера следует разрабатывать с учетом потенциальной опасности объекта строительства и рядом расположенных объектов, оценки природных условий и окружающей среды.


Поэтому проектные решения подразделяются на следующие:

- по предупреждению ЧС, возникающих в результате возможных аварий на объекте строительства, и снижению их тяжести;
- по предупреждению ЧС, возникающих в результате аварий на рядом расположенных потенциально опасных объектах (ПОО), включая аварии на транспорте;
- по предупреждению ЧС источниками, которых являются опасные природные процессы.

						596.2.2017-ППТ	Лист
Изм.	Код уч.	Лист	№ док.	Подп.	Дата		36

СОДЕРЖАНИЕ

РАЗДЕЛ 3 «МАТЕРИАЛЫ ПО ОБОСНОВАНИЮ ПРОЕКТА ПЛАНИРОВКИ ТЕРРИТОРИИ. ГРАФИЧЕСКАЯ ЧАСТЬ»	3
РАЗДЕЛ 4 «МАТЕРИАЛЫ ПО ОБОСНОВАНИЮ ПРОЕКТА ПЛАНИРОВКИ ТЕРРИТОРИИ. ПОЯСНИТЕЛЬНАЯ ЗАПИСКА»	44
ВВЕДЕНИЕ	45
1. ОПИСАНИЕ ПРИРОДНО-КЛИМАТИЧЕСКИХ УСЛОВИЙ ТЕРРИТОРИИ, В ОТНОШЕНИИ КОТОРОЙ РАЗРАБАТЫВАЕТСЯ ПРОЕКТ ПЛАНИРОВКИ	46
2. ОБОСНОВАНИЕ ОПРЕДЕЛЕНИЯ ГРАНИЦ ЗОН ПЛАНИРУЕМОГО РАЗМЕЩЕНИЯ ЛИНЕЙНЫХ ОБЪЕКТОВ	48
3. ОБОСНОВАНИЕ ОПРЕДЕЛЕНИЯ ГРАНИЦ ЗОН ПЛАНИРУЕМОГО РАЗМЕЩЕНИЯ ЛИНЕЙНЫХ ОБЪЕКТОВ, ПОДЛЕЖАЩИХ РЕКОНСТРУКЦИИ В СВЯЗИ С ИЗМЕНЕНИЕМ ИХ МЕСТОПОЛОЖЕНИЯ	49
4. ОБОСНОВАНИЕ ОПРЕДЕЛЕНИЯ ПРЕДЕЛЬНЫХ ПАРАМЕТРОВ ЗАСТРОЙКИ ТЕРРИТОРИИ В ГРАНИЦАХ ЗОН ПЛАНИРУЕМОГО РАЗМЕЩЕНИЯ ОБЪЕКТОВ КАПИТАЛЬНОГО СТРОИТЕЛЬСТВА, ПРОЕКТИРУЕМЫХ В СОСТАВЕ ЛИНЕЙНЫХ ОБЪЕКТОВ	49
5. ВЕДОМОСТЬ ПЕРЕСЕЧЕНИЙ ГРАНИЦ ЗОН ПЛАНИРУЕМОГО РАЗМЕЩЕНИЯ ЛИНЕЙНОГО ОБЪЕКТА (ОБЪЕКТОВ) С СОХРАНЯЕМЫМИ ОБЪЕКТАМИ КАПИТАЛЬНОГО СТРОИТЕЛЬСТВА (ЗДАНИЕ, СТРОЕНИЕ, СООРУЖЕНИЕ, ОБЪЕКТ, СТРОИТЕЛЬСТВО КОТОРОГО НЕ ЗАВЕРШЕНО), СУЩЕСТВУЮЩИМИ И СТРОЯЩИМИСЯ НА МОМЕНТ ПОДГОТОВКИ ПРОЕКТА ПЛАНИРОВКИ ТЕРРИТОРИИ	50
6. ВЕДОМОСТЬ ПЕРЕСЕЧЕНИЙ ГРАНИЦ ЗОН ПЛАНИРУЕМОГО РАЗМЕЩЕНИЯ ЛИНЕЙНОГО ОБЪЕКТА (ОБЪЕКТОВ) С ОБЪЕКТАМИ КАПИТАЛЬНОГО СТРОИТЕЛЬСТВА, СТРОИТЕЛЬСТВО КОТОРЫХ ЗАПЛАНИРОВАНО В СООТВЕТСТВИИ С РАНЕЕ УТВЕРЖДЕННОЙ ДОКУМЕНТАЦИЕЙ ПО ПЛАНИРОВКЕ ТЕРРИТОРИИ	51
7. ВЕДОМОСТЬ ПЕРЕСЕЧЕНИЙ ГРАНИЦ ЗОН ПЛАНИРУЕМОГО РАЗМЕЩЕНИЯ ЛИНЕЙНОГО ОБЪЕКТА (ОБЪЕКТОВ) С ВОДНЫМИ ОБЪЕКТАМИ	52
ПРИЛОЖЕНИЯ	

						00243-20-013-ДПТ		
Изм.	Код. уч.	Лист	№ док.	Угол.	Дата			
						Проект планировки территории. Материалы по обоснованию.		
ГИП		Приказов			10.20	Статья	Лист	Листов
Арх.		Кирпичев			10.20	П	1	65
						Пояснительная записка		
								

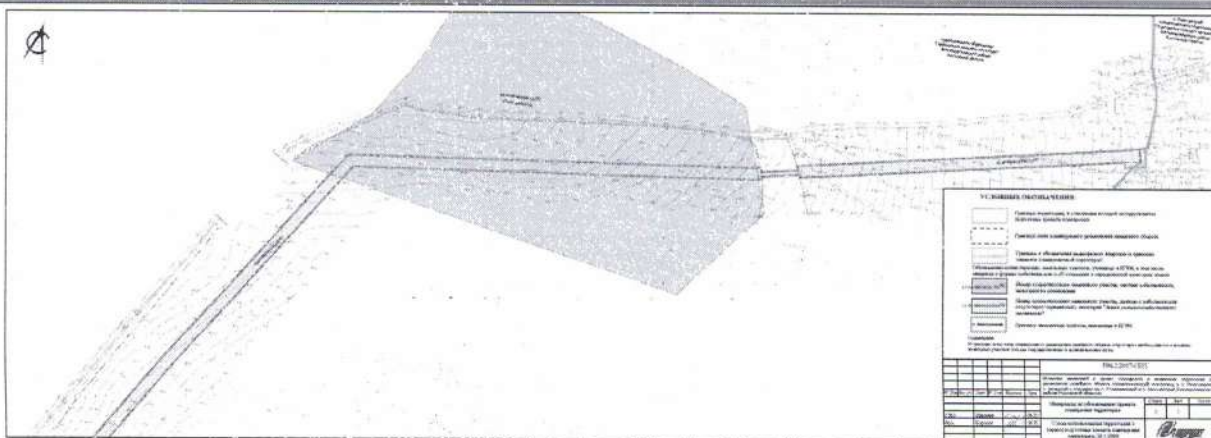
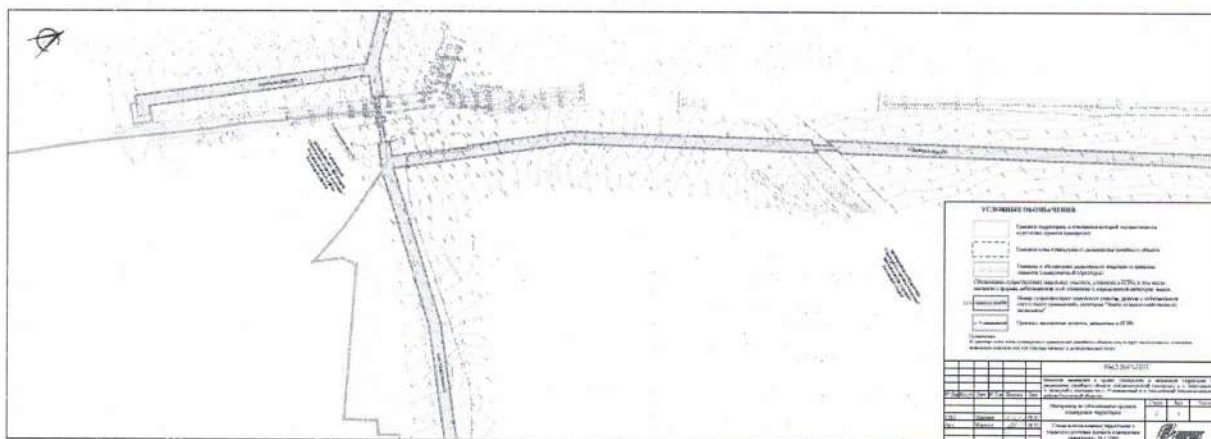

СОСТАВ ПРОЕКТНЫХ МАТЕРИАЛОВ

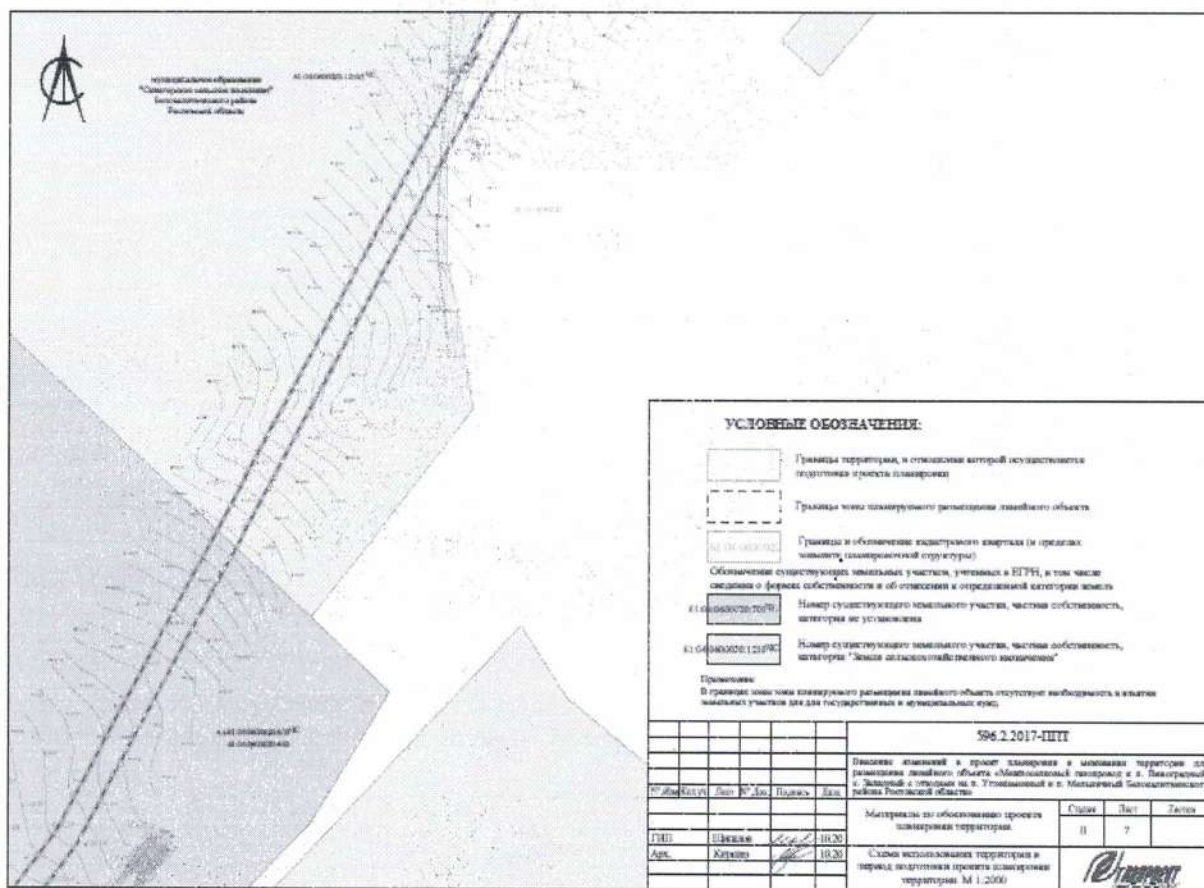
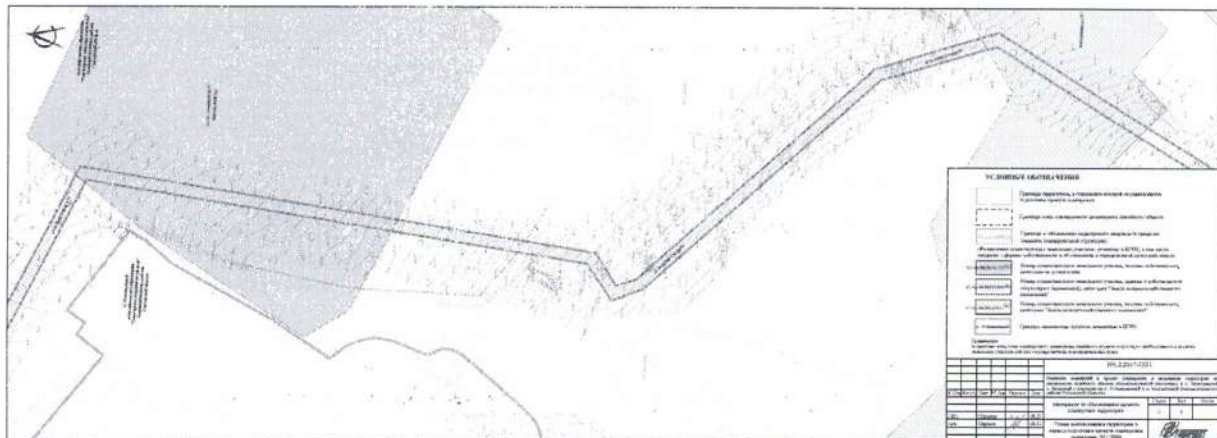
№ п/п	Наименование проектных материалов	Кол-во	Гриф	Масштаб
1	Основная (утверждаемая) часть проекта планировки территории			
<i>Раздел 1 «Проект планировки территории. Графическая часть»</i>				
1.1	Чертеж красных линий. Чертеж границ зон планируемого размещения линейных объектов	1	Несекретно	1:2 000
<i>Раздел 2 «Положение о размещении линейных объектов»</i>				
1.2	Пояснительная записка	1	Несекретно	-
2	Материалы по обоснованию проекта планировки территории			
<i>Раздел 3 «Материалы по обоснованию проекта планировки территории. Графическая часть»</i>				
2.1	Схема расположения элементов планировочной структуры	1	Несекретно	1:20 000
2.2	Схема использования территории в период подготовки проекта планировки территории	1	Несекретно	1:2 000
2.3	Схема вертикальной планировки территории, инженерной подготовки и инженерной застройки территории. Схема конструктивных и планировочных решений	1	Несекретно	1:2 000
2.4	Схема границ зон с особыми условиями использования территории, особо охраняемых природных территорий, лесничества. Схема границ территорий объектов культурного наследия	1	Несекретно	1:2 000
<i>Раздел 4 «Материалы по обоснованию проекта планировки территории. Пояснительная записка»</i>				
2.5	Пояснительная записка	1	Несекретно	-

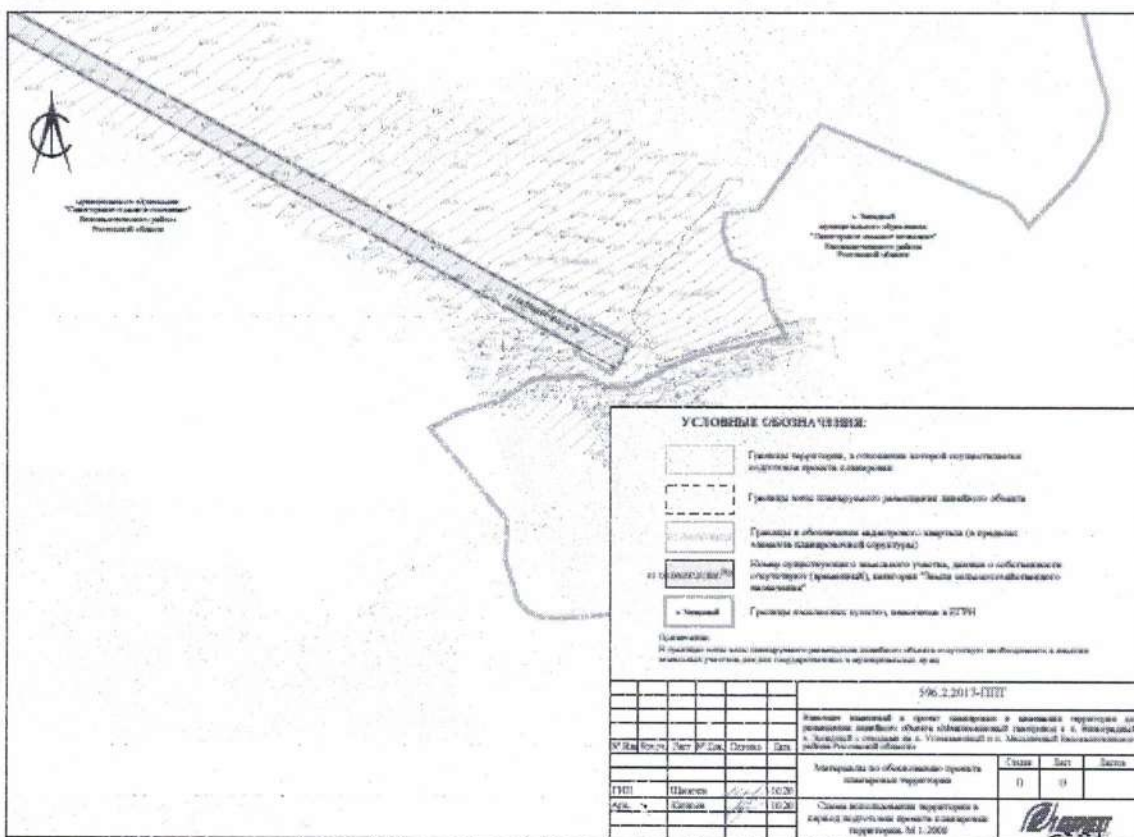
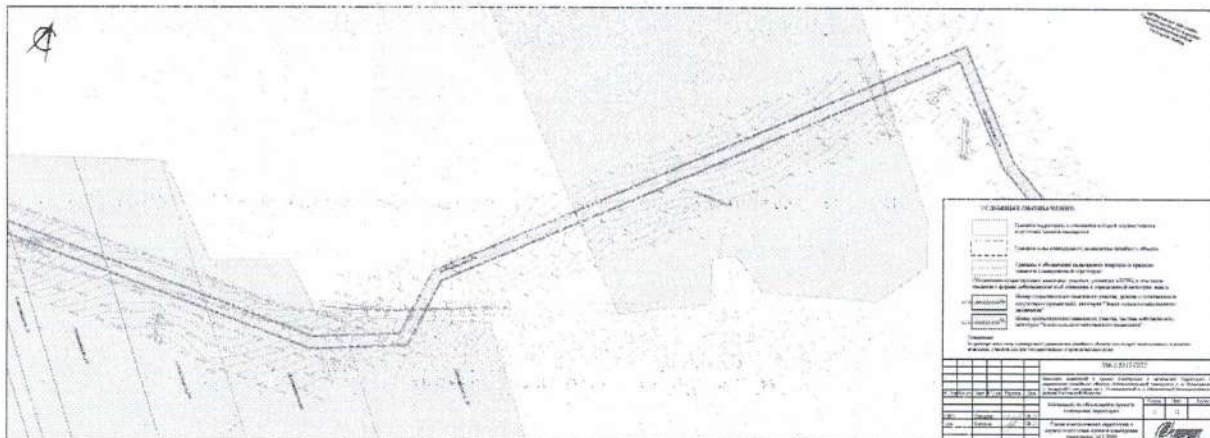
					00243-20-013-ДПТ		Лист
Изм.	Код. уч.	Лист	№ док.	Подп.	Дата	2	


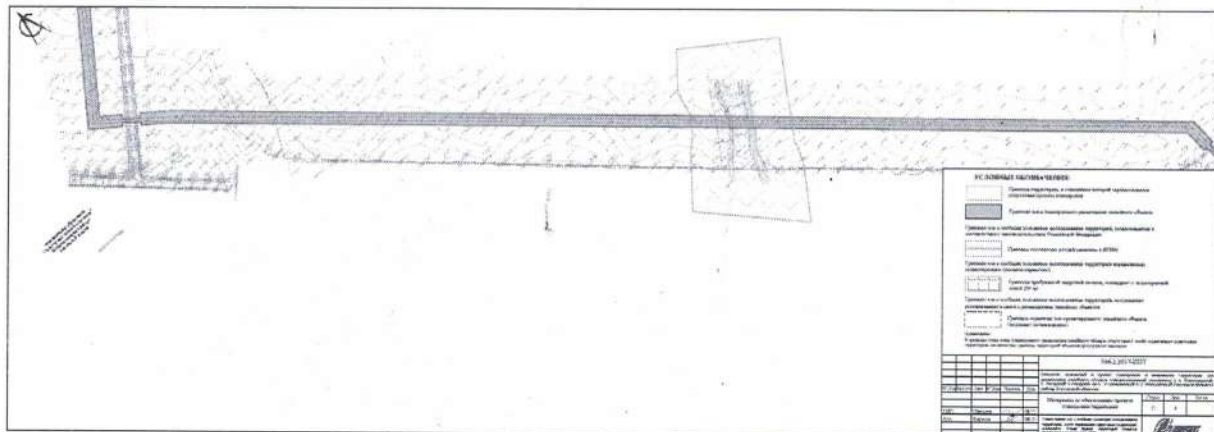
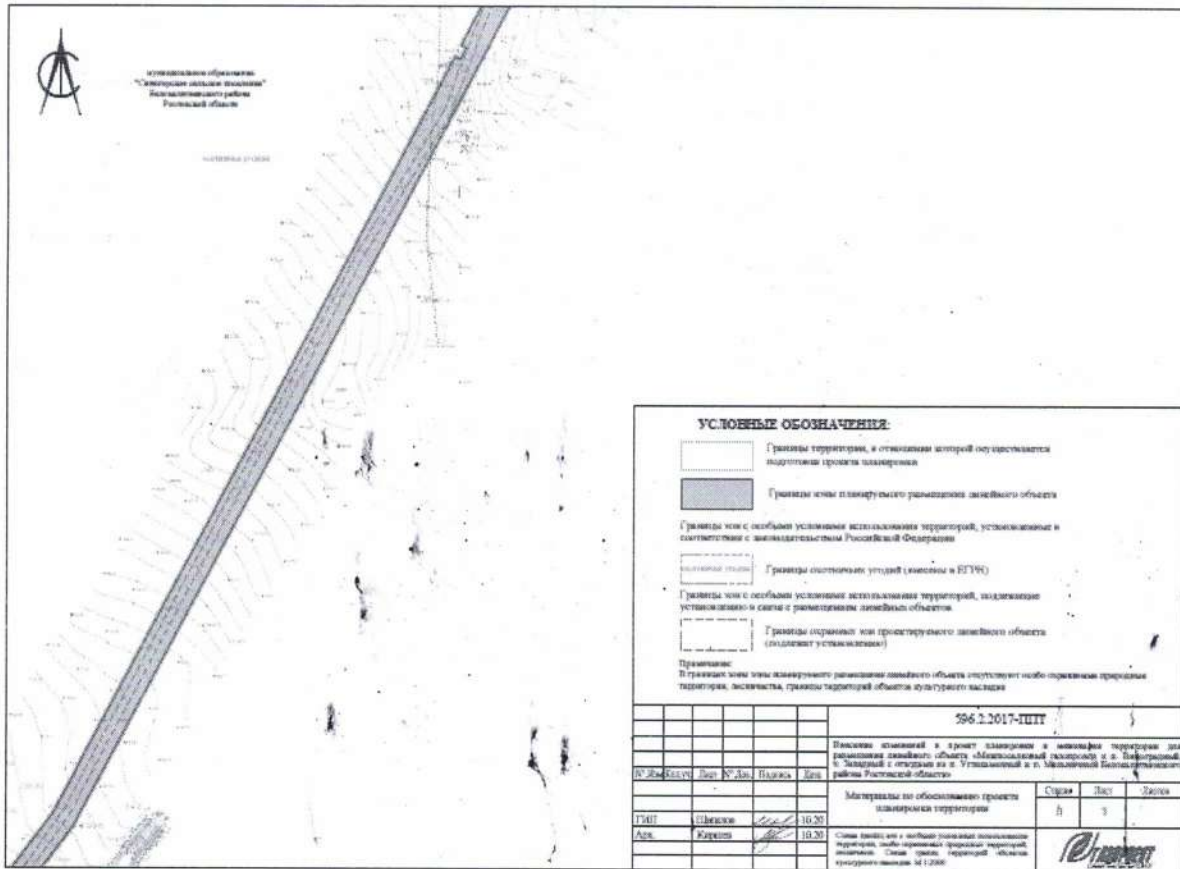
**РАЗДЕЛ 3 «МАТЕРИАЛЫ ПО ОБОСНОВАНИЮ ПРОЕКТА ПЛАНИРОВКИ
ТЕРРИТОРИИ. ГРАФИЧЕСКАЯ ЧАСТЬ»**

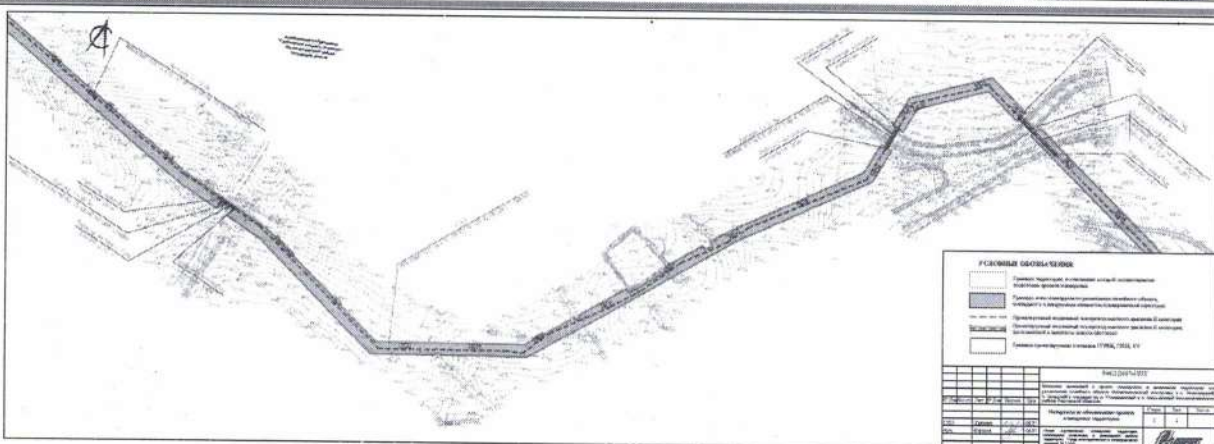
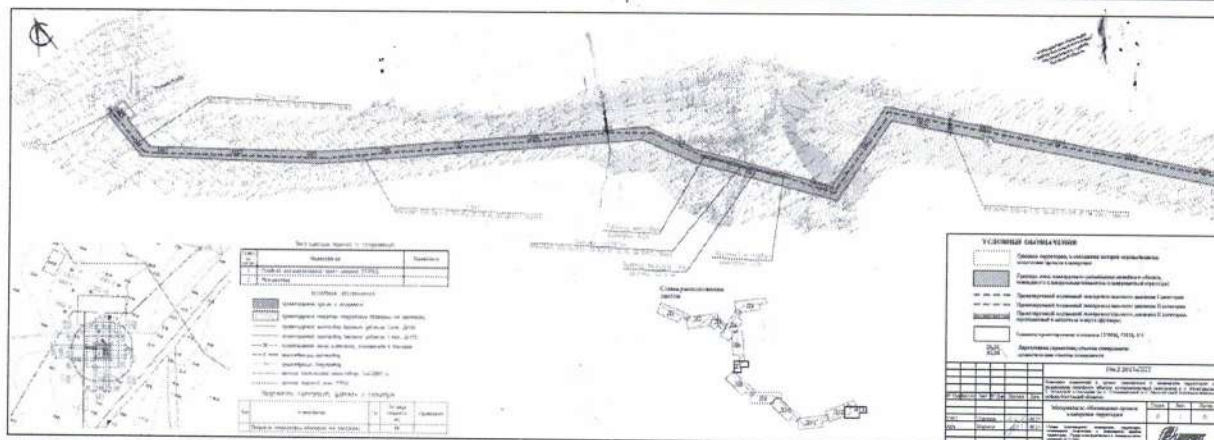
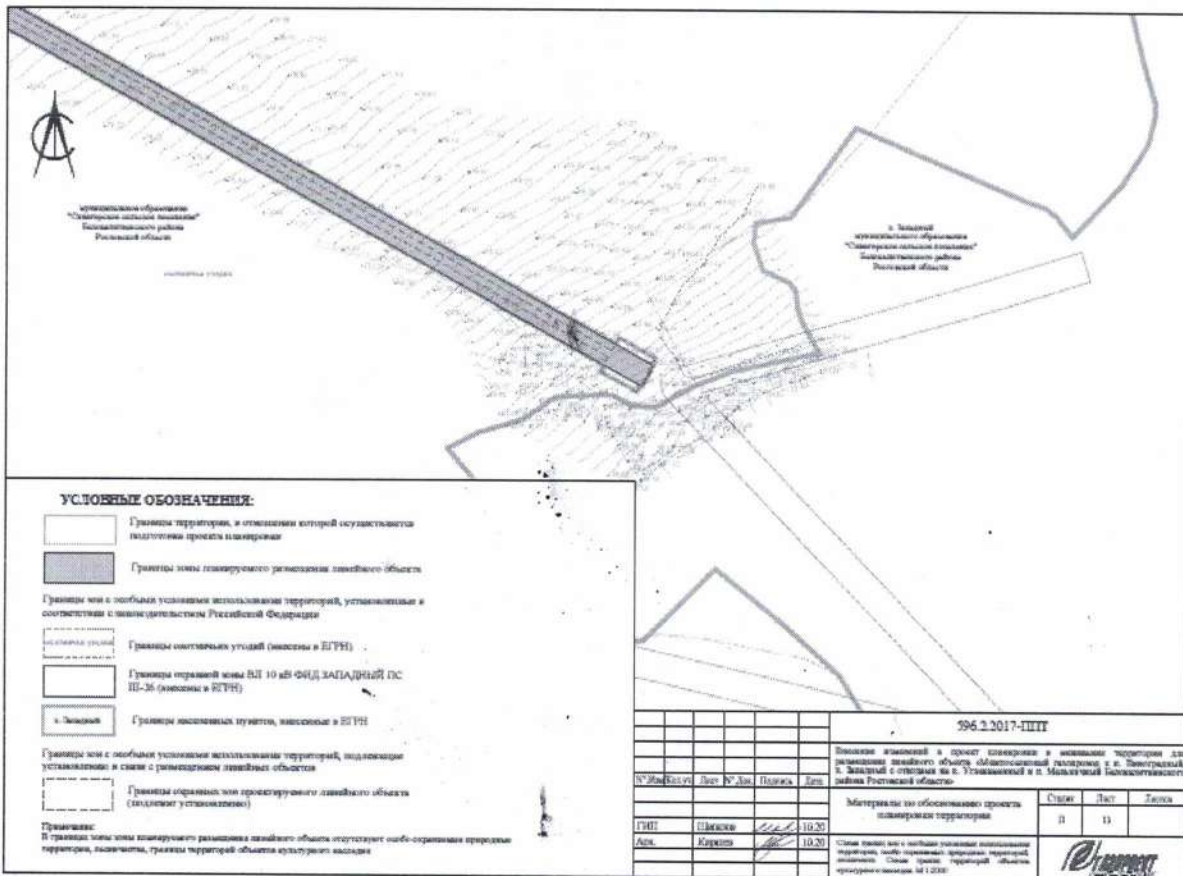
						00243-20-013-ДПТ	Лист
Изм.	Код уч.	Лист	№ док.	Подп.	Дата		3

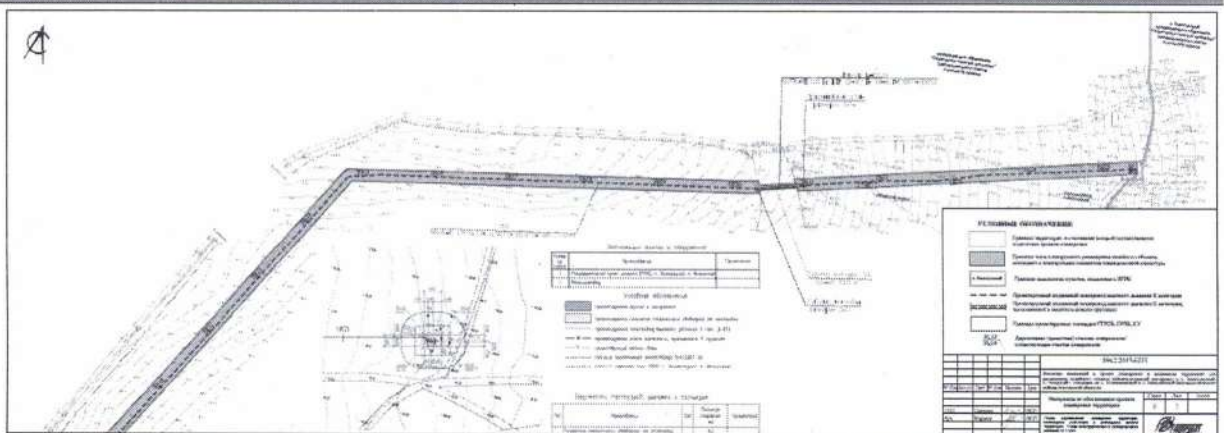
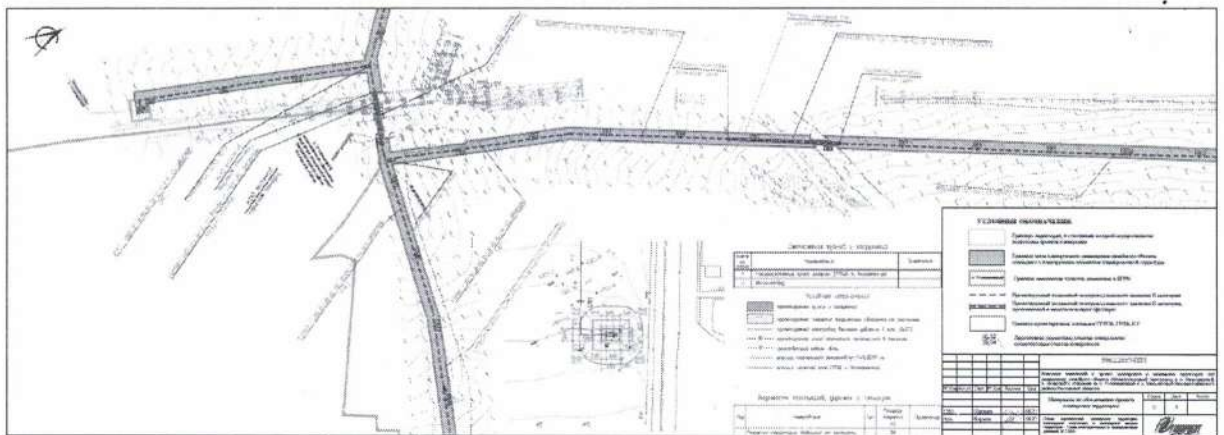



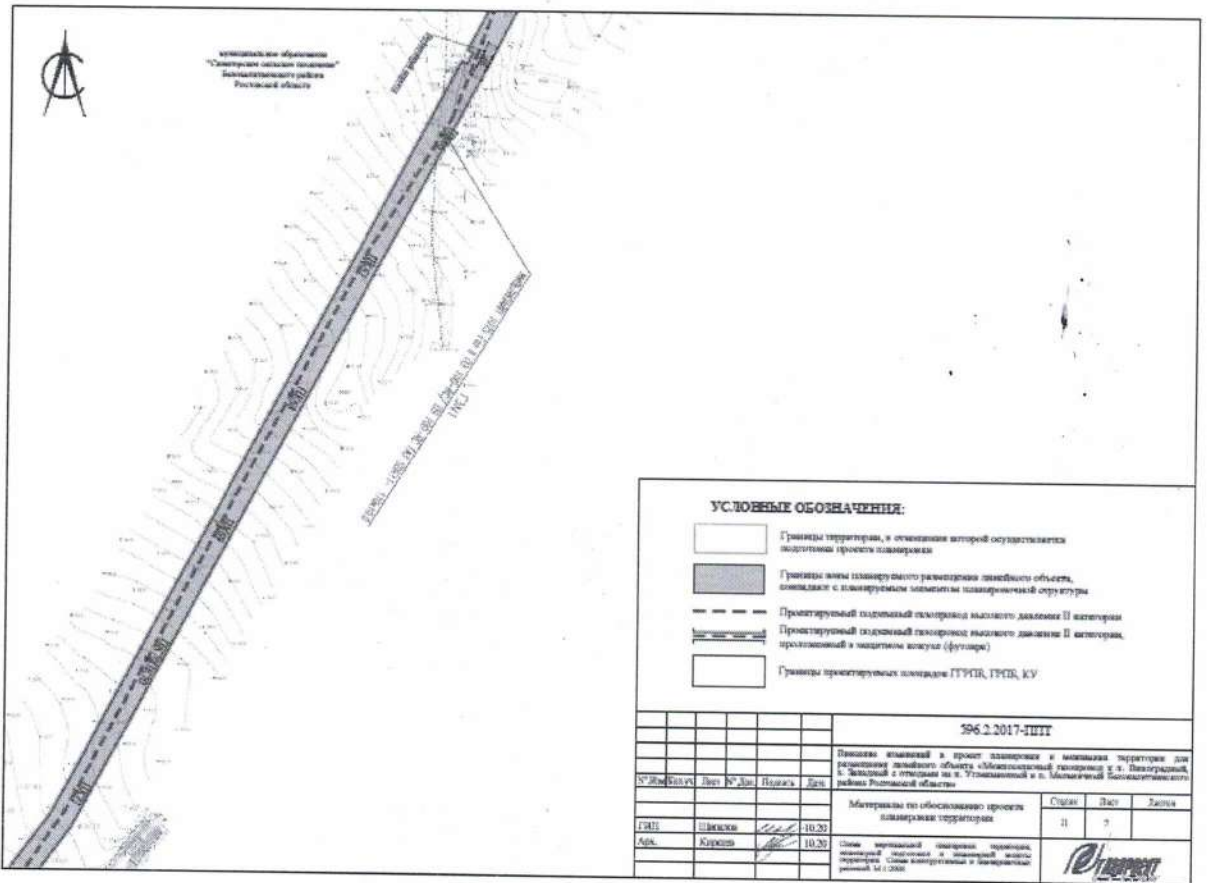
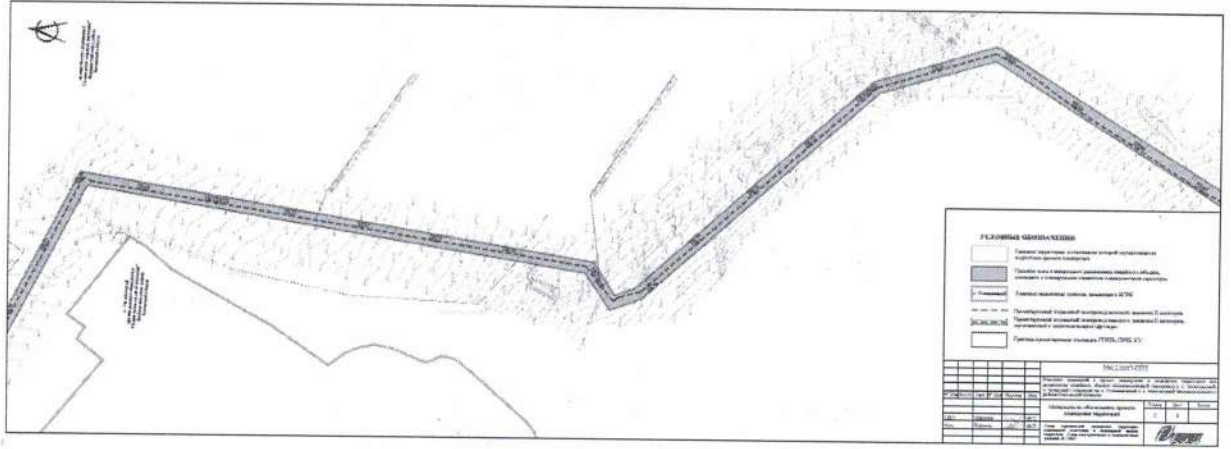


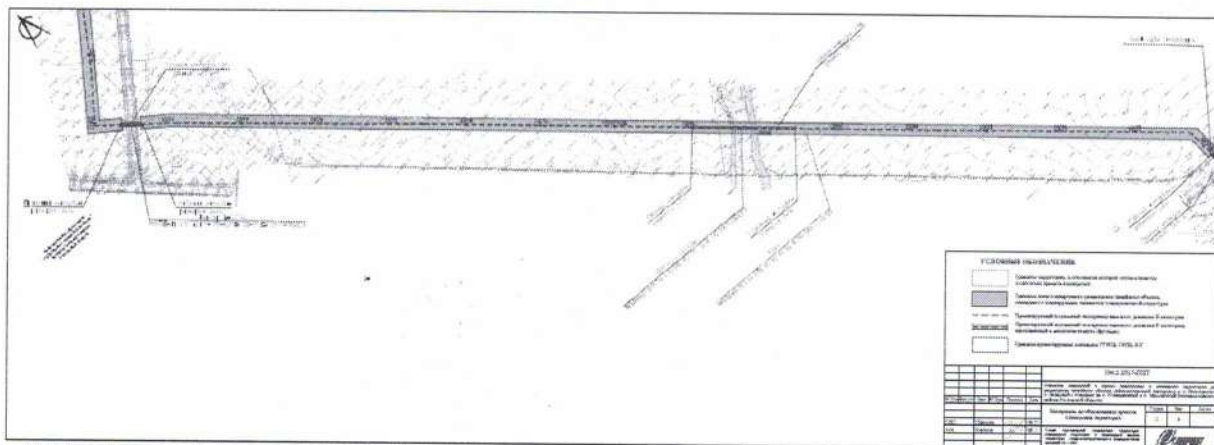


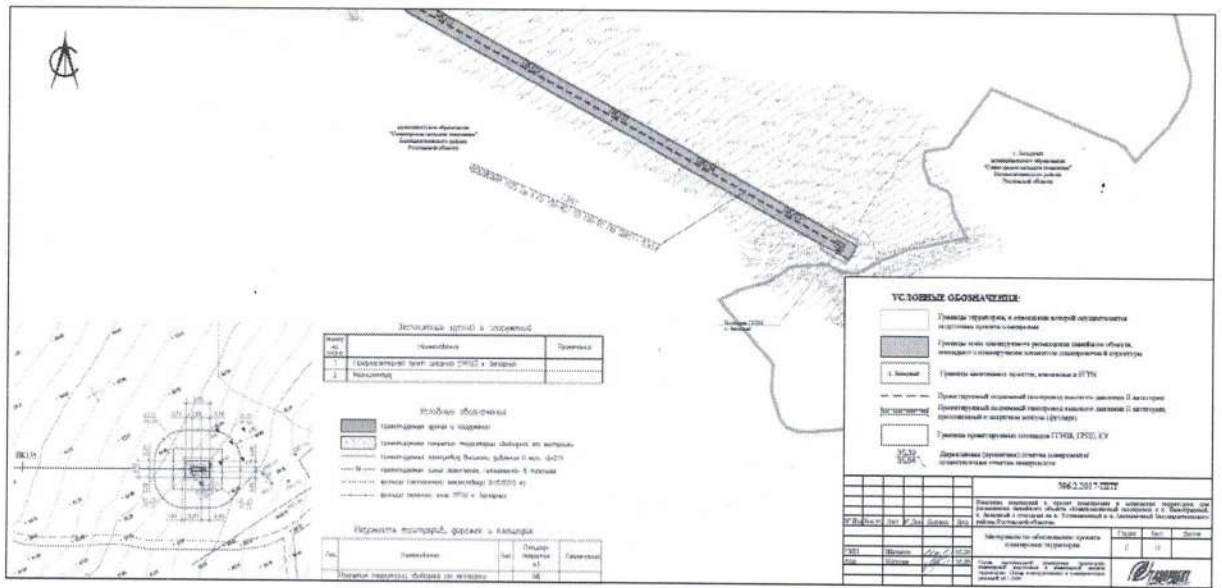
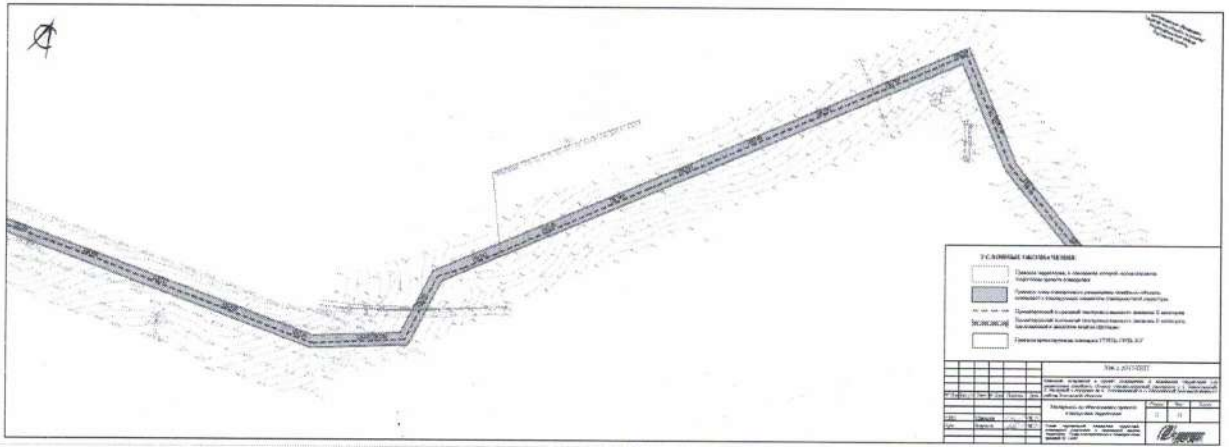












Администрация Синегорского с/п	29+50					
Администрация Синегорского с/п	32+26					
Администрация Синегорского с/п	41+98					
Администрация Синегорского с/п	55+14					
Администрация Синегорского с/п	73+54					
Администрация Синегорского с/п	88+39					
Администрация Синегорского с/п	122+58					
ГЗ№2 на ГРПШ п. Углекаменный ПК00+00 – ПК3+25,0						
-						
ГЗ№3 до ГРПШ х. Виноградный ПК00+00 – ПК25+36,8						
Администрация Синегорского с/п	20+92					
Ведомость пересекаемых коммуникаций с проектируемым газопроводом						
Владелец и наименование коммуникаций	ПК+					
ГУП РО УРСВ филиал "Белокалитвинский", Водопровод питьевой	0+8					
филиал ОАО «Донэнерго», ЛЭП 0,4кВ	8+26					
Каменные межрайонные сети; филиал ОАО «Донэнерго», ЛЭП 0,4кВ	8+98					
Каменные межрайонные сети; ОАО «МРСК Юга» «Ростовэнерго» ПО СВЭС, ЛЭП 110кВ	12+96					
ОАО «МРСК Юга» «Ростовэнерго» ПО СВЭС, ЛЭП 110кВ	13+27					
Филиал ОАО «МРСК Юга», ЛЭП 10кВ; «Ростовэнерго» Белокалитвинский РЭС	28+94					
Филиал ОАО «МРСК Юга», ЛЭП 10кВ; «Ростовэнерго» Белокалитвинский РЭС	31+56					
Филиал ОАО «МРСК Юга», ЛЭП 10кВ; «Ростовэнерго» Белокалитвинский РЭС	40+99					
Филиал ОАО «МРСК Юга», ЛЭП 10кВ; «Ростовэнерго» Белокалитвинский РЭС	54+32					
ПАО «Ростелеком» Белокалитвинский ЛТЦ, Линия связи	63+87					
ПАО «Ростелеком» Белокалитвинский ЛТЦ, Линия связи	64+68					
Переходы через естественные и искусственные препятствия, предусмотренные закрытым способом (методом ННБ)						
Наименование препятствий	ПК+					
б. Свилова	8+92,0					
дорога	19+04,0					
дорога	29+51,0					
дорога	32+26,0					
дорога	41+97,0					
лесополоса	42+29,0					
дорога	73+51,5					
б. Виноградная	81+73,6					
дорога	88+39,0					
00243-20-013-ДПТ						
Изм.	Кол. уч.	Лист	№ док.	Подп.	Дата	Лист
						51



АДМИНИСТРАЦИЯ
СИНЕГОРСКОГО СЕЛЬСКОГО ПОСЕЛЕНИЯ
БЕЛОКАЛИТВИНСКИЙ РАЙОН
РОСТОВСКАЯ ОБЛАСТЬ
Магновского ул., д.6,
г. Синегорский,
Белокалитвинский район,
Ростовская обл., 347027
ОГРН 1056142026137
ИНН 6142019520
тел.: (863-83) 33-0-61, 32-7-40
18.03.2019 № 65.41/299

ООО «КТПИ «Газпроект»

Ведерниченко А.С.
Михайлов А.В.
Двадницкий И.В.
Мельничук А.Н.
гид уезд в фидсе
20.03

Справка

На Ваш запрос от 11.03.2019 г. № 839/12 для составления проектной документации по объекту: «Межпоселковый газопровод к п.Виноградный, х.Западный с отводами на п.Углекаменный и п.Мельничный Белокалитвинского района Ростовской области» сообщаем, что по трассе проектируемого объекта объекты культурного наследия федерального, регионального и муниципального значения отсутствуют.

Глава Администрации
Синегорского сельского поселения



Т.Г.Холоднякова

Иск. Жукова Наталья Борисовна
Тел. 8(86383)5-22-19

ООО «КТПИ «Газпроект»	
Вх. № 644	20.03.19
Копия в 2 экз.	
1 - в отдел главного документа	
1 - в отдел проектного	

						00243-20-013-ДПТ	Лист
Изм.	Коп. уч.	Лист	№ док.	Почт.	Дата		56



АДМИНИСТРАЦИЯ
СИНЕГОРСКОГО СЕЛЬСКОГО ПОСЕЛЕНИЯ
БЕЛОКАЛИТВИНСКИЙ РАЙОН
РОСТОВСКАЯ ОБЛАСТЬ
Маяковская ул., д.6
п. Синегорский,
Белокалитвинский район,
Ростовская обл., 347027
ОГРН 1056142026137
ИНН 6142019520
тел.: (863-83) 33-0-61, 52-7-40
18.03.2019 № 65.41/300.

Ведершикову А.С.
Плешикову А.Н.
Росейшину У.В.
Михайлову В.А.
для проработки в проекте

ООО «КТПИ «Газпроект»

20.03.19

Справка

На Ваш запрос от 11.03.2019 г. № 839/12 для составления проектной документации по объекту: «Межпоселковый газопровод к п.Виноградный, х.Западный с отводами на п.Углекаменный и п.Мельничный Белокалитвинского района Ростовской области» сообщаем, что по трассе проектируемого объекта особо охраняемые территории регионального и местного значения отсутствуют.

Глава Администрации
Синегорского сельского поселения



Т.Г.Холодныкова

Исп. Жукова Наталья Борисовна
Тел. 8(86383)5-22-19

ООО «КТПИ «Газпроект»	
В. №	03
« 19 »	03 2019.
Количество листов	
1	в листе основного документа
1	в листе приложения

Изм.	Код. уч.	Лист	№ док.	Подп.	Дата	00243-20-013-ДПТ	Лист
							59

ТОПОГРАФИЧЕСКИЙ ПЛАН
 расположения участка трассы проектируемого газопровода по объекту:
 "Междоусловный газопровод к п.Виноградный, х.Западный с отводами к п.У.Лекаменский и п.Мельничный
 Белокалитвинского района Ростовской области"

Масштаб 1:50000



Условные обозначения:
 Участок трассы проектируемого газопровода
 Участок шахты Крайовощевый №1

координаты угловых точек участка застройки:

п.п.	х	у
1	48.005072315	40.839638537
2	48.004421175	40.839964827
3	48.002469189	40.840876538
4	48.000965793	40.831399574
5	48.001464083	40.853837573
6	47.996682464	40.863920626
7	47.996884061	40.866256357
8	48.001054669	40.873180672
9	47.995417824	40.884512581
10	47.994953598	40.886219815
11	47.993108325	40.895030096
12	47.986584283	40.891385895
13	47.982322559	40.896239595
14	47.973331720	40.889000699
15	47.963477579	40.908415537
16	47.963893768	40.914294468
17	47.962966819	40.919548713
18	47.949702509	40.940369183
19	47.9344359268	40.963698104
20	47.939918396	40.971015643
21	47.92364843	40.976620174
22	47.90283243	40.882817906
23	47.997851733	40.888229866
24	47.998628741	40.880681782
25	48.005025905	40.896899928
26	48.007357098	40.910771156

Изм.	Код уч.	Лист	№ док.	Полн.	Дата	00243-20-013-ДПТ	Лист
							62



ФЕДЕРАЛЬНОЕ АГЕНТСТВО
ВОЗДУШНОГО ТРАНСПОРТА
(РОСАВИАЦИЯ)

ЮЖНОЕ МЕЖРЕГИОНАЛЬНОЕ
ТЕРРИТОРИАЛЬНОЕ УПРАВЛЕНИЕ
ВОЗДУШНОГО ТРАНСПОРТА
ФЕДЕРАЛЬНОГО АГЕНТСТВА
ВОЗДУШНОГО ТРАНСПОРТА
(ЮЖНОЕ МТУ РОСАВИАЦИИ)

Б. Садовая ул., д. 40, г. Ростов-на-Дону, 344002
Тел. (863) 269-65-00, факс (863) 272-67-93
e-mail: ugrntu@ugmtu.fsvl.ru

Передано по электронной почте

Главному инженеру проекта
ООО «КТПИ «Газпроект»

Ведерникову А.С.

kruchinko@ckr.crimea.ru

26.03.2019 № Исх-1716/04/ЮМТУ

На № 1012/12 от 26.03.2019

О предоставлении информации


Уважаемый Александр Сергеевич!

В границах проектируемого объекта «Межпоселковый газопровод к п. Виноградный, х. Западный с отводами на п. Углекаменный и п. Мельничный Белокалитвинского района Ростовской области» приаэродромные территории, полосы воздушных подходов и санитарно-защитные зоны аэродромов гражданской и государственной авиации отсутствуют.

В соответствии с п. 61 «Федеральных правил использования воздушного пространства Российской Федерации», утвержденных постановлением Правительства Российской Федерации от 11.03.2010 № 138, если планируемое сооружение расположено вне приаэродромной территории аэродрома и истинная высота менее 50 метров согласование с Южным МТУ Росавиации не требуется.

С уважением,

И.о. начальника управления



В.Н. Силаев

Сердюцкий Валерий Алексеевич
(863) 269-65-38

Изм.	Код. уч.	Лист	№ док.	Подп.	Дата	Лист
						63

00243-20-013-ДПТ

