



РОССИЙСКАЯ ФЕДЕРАЦИЯ
РОСТОВСКАЯ ОБЛАСТЬ
МУНИЦИПАЛЬНОЕ ОБРАЗОВАНИЕ «БЕЛОКАЛИТВИНСКИЙ РАЙОН»
АДМИНИСТРАЦИЯ БЕЛОКАЛИТВИНСКОГО РАЙОНА

ПОСТАНОВЛЕНИЕ

от 30.08.2021 № 1344

г. Белая Калитва

Об установлении публичного сервитута

На основании ходатайства Публичного акционерного общества «Россети Юг» (ИНН 6164266561) об установлении публичного сервитута в отношении земель и (или) земельных участков в целях эксплуатации объекта энергетики ВЛ 6КВ ВОСХОД ПС Б-1, руководствуясь статьей 23 и главой V⁷ Земельного кодекса Российской Федерации, постановлением Правительства Российской Федерации от 24.02.2009 № 160 «О порядке установления охранных зон объектов электросетевого хозяйства и особых условий использования земельных участков, расположенных в границах таких зон», постановлением Правительства Российской Федерации от 26.08.2013 № 736 «О некоторых вопросах установления охранных зон объектов электросетевого хозяйства», Администрация Белокалитвинского района **п о с т а н о в л я е т :**

1. Установить публичный сервитут в отношении земельных участков по перечню согласно приложению № 1 к настоящему постановлению в целях эксплуатации объекта энергетики ВЛ 6КВ ВОСХОД ПС Б-1, общей площадью 523552 кв.м, местоположение которого: Ростовская область, Белокалитвинский район (далее – публичный сервитут).
2. Утвердить границы публичного сервитута согласно приложению № 2.
3. Определить обладателем публичного сервитута Публичное акционерное общество «Россети Юг» (ИНН 6164266561).
4. Определить, что срок, в течение которого использование земельных участков согласно приложению № 1 к настоящему постановлению и (или) расположенных на них объектов недвижимого имущества в соответствии с их разрешенным использованием будет невозможно или существенно затруднено в связи с осуществлением публичного сервитута, при необходимости устанавливается публичным акционерным обществом «Россети Юг» ежегодно с 01 января по 31 декабря.

5. Определить, что график проведения работ при осуществлении деятельности, для обеспечения которой установлен публичный сервитут в отношении земельных участков, находящихся в государственной или муниципальной собственности и не предоставленных гражданам или юридическим лицам, устанавливается Публичным акционерным обществом «Россети Юг» ежегодно с 01 января по 31 декабря.

6. В соответствии с пунктом 4 статьи 3.6 Федерального закона от 25.10.2001 № 137-ФЗ «О введении в действие Земельного кодекса Российской Федерации», плата за публичный сервитут, не устанавливается, в том числе в случае установления публичного сервитута в отношении земельных участков, находящихся в частной собственности.

7. Комитету по управлению имуществом Администрации Белокалитвинского района в установленном Земельным кодексом Российской Федерации порядке в течение пяти рабочих дней со дня принятия данного постановления обеспечить:

1) размещение настоящего постановления на официальном сайте Администрации Белокалитвинского района и опубликовать в официальном приложении Белокалитвинской общественно-политической газеты «Перекресток» - «Муниципальный вестник» (подпункт 2 пункта 7 статьи 39.43 Земельного кодекса Российской Федерации);

2) направление копии настоящего постановления правообладателям земельных участков, в отношении которых принято решение об установлении публичного сервитута и сведения о правах, на которые поступили в соответствии с пунктом 1 или 8 статьи 39.42 Земельного Кодекса Российской Федерации, с уведомлением о вручении по почтовым адресам, указанным в выписке из Единого государственного реестра недвижимости и в заявлениях об учете прав (обременений прав) на земельные участки. Если указанные правообладатели сообщили адрес для связи в виде электронной почты, обеспечить отправку им копии решения об установлении публичного сервитута в электронной форме (подпункт 3 пункта 7 статьи 39.43 Земельного кодекса Российской Федерации);

3) направление копии настоящего постановления об установлении публичного сервитута в Межмуниципальный отдел по Белокалитвинскому, Тацинскому районам Управления Федеральной службы государственной регистрации, кадастра и картографии по Ростовской области;

4) направление в адрес ПАО «Россети Юг» копии настоящего постановления об установлении публичного сервитута, а также сведения о лицах, являющихся правообладателями земельных участков, сведения о лицах, подавших заявления об учете их прав (обременений прав) на земельные участки, способах связи с ними, копий документов, подтверждающих права указанных лиц на земельные участки (подпункт 5 пункта 7 статьи 39.43 Земельного кодекса Российской Федерации).

8. Публичный сервитут считается установленным со дня внесения сведений о нем в Единый государственный реестр недвижимости.

9. Настоящее постановление вступает в силу со дня его подписания.

10. Контроль за исполнением настоящего постановления возложить на заместителя главы Администрации Белокалитвинского района по строительству, промышленности, транспорту, связи Голубова В.Г.

Глава Администрации
Белокалитвинского района



О.А. Мельникова

Приложение № 1
к постановлению
Администрации
Белокалитвинского района
от 30.08.2021 № 1344

ПЕРЕЧЕНЬ

земельных участков, в отношении которых устанавливается публичный сервитут

1. 61:47:0040106:200, местоположение: Ростовская область, р-н Белокалитвинский, пс Коксовый, п Коксовый, ул. Горняцкая, уч. 78;
2. 61:47:0040106:282, местоположение: Ростовская область, р-н Белокалитвинский, с/о Коксовский, п Коксовый, ул. Горняцкая, д 50 "А";
3. 61:04:0050101:79, местоположение: Ростовская обл., р-н Белокалитвинский, х. Поцелуев, ул. Покрышкина, участок 2;
4. 61:04:0050301:100, местоположение: Ростовская обл., р-н Белокалитвинский, х Дядин, ул. Стаханова, участок 59"А";
5. 61:04:0050301:138, местоположение: Ростовская обл., р-н Белокалитвинский, х. Дядин, ул. Стаханова, 40;
6. 61:04:0050301:179, местоположение: Ростовская обл., р-н Белокалитвинский, х Дядин, ул. Стаханова, 44;
7. 61:04:0050301:182, местоположение: Ростовская обл., р-н Белокалитвинский, х Дядин, ул. Стаханова, 41;
8. 61:04:0050301:185, местоположение: Ростовская обл., р-н Белокалитвинский, х. Дядин, ул. Стаханова, 36;
9. 61:04:0050301:282, местоположение: Ростовская область, р-н Белокалитвинский, х. Дядин, ул. Стаханова, 63-б;
10. 61:04:0050301:46, местоположение: Ростовская область, р-н Белокалитвинский, х. Дядин, ул. Стаханова, 21-в;
11. 61:04:0050301:53, местоположение: Ростовская обл., р-н Белокалитвинский, х. Дядин, ул. Стаханова, участок 53;
12. 61:04:0050301:54, местоположение: Ростовская обл., р-н Белокалитвинский, х Дядин, ул. Стаханова, 54;
13. 61:04:0050301:59, местоположение: Ростовская обл., р-н Белокалитвинский, х Дядин, ул. Стаханова, 59;
14. 61:04:0050301:62, местоположение: Ростовская обл., р-н Белокалитвинский, х Дядин, ул. Стаханова, участок 21, литер А;
15. 61:04:0050301:68, местоположение: Ростовская обл., р-н Белокалитвинский, х Дядин, ул. Стаханова, 39, литер Б;
16. 61:04:0050301:94, местоположение: Ростовская обл., р-н Белокалитвинский, х Дядин, ул. Стаханова, 39 "а";

17. 61:04:0050301:95, местоположение: Ростовская обл., р-н Белокалитвинский, х Дядин, ул. Стаханова, участок 39;
18. 61:04:0050301:97, местоположение: Ростовская обл., р-н Белокалитвинский, х Дядин, ул. Стаханова, участок 60;
19. 61:04:0000000:56 (вх. 61:04:0600010:793), местоположение: Ростовская обл., р-н Белокалитвинский;
20. 61:04:0000000:101 (вх. 61:04:0600009:9), местоположение: Ростовская обл., р-н Белокалитвинский, берег р. Северский Донец;
21. 61:04:0050102:1, местоположение: Ростовская обл., р-н Белокалитвинский, х Поцелуев, ул. Бунина, участок 9;
22. 61:04:0050102:49, местоположение: Ростовская обл., р-н Белокалитвинский, х Поцелуев, пер. Школьный, участок 5;
23. 61:04:0050102:91, местоположение: Ростовская обл., р-н Белокалитвинский, х. Поцелуев, ул. Лихачева, участок 17 а;
24. 61:04:0050102:130, местоположение: Ростовская обл., р-н Белокалитвинский, х. Поцелуев, ул. Лихачева, 3, кв. 1;
25. 61:04:0050102:133, местоположение: Ростовская обл., р-н Белокалитвинский, х. Поцелуев, ул. Лихачева, 1, кв. 2;
26. 61:04:0050102:167, местоположение: Ростовская обл., р-н Белокалитвинский, х Поцелуев, пер. Школьный, дом 3;
27. 61:04:0050104:48, местоположение: Ростовская обл., р-н Белокалитвинский, х. Поцелуев, ул. Газодобытчиков, 12;
28. 61:04:0050104:79, местоположение: Ростовская обл., р-н Белокалитвинский, х. Поцелуев, ул. Газодобытчиков, участок 20;
29. 61:04:0050201:121, местоположение: Ростовская обл., р-н Белокалитвинский, х. Бородинов, ул. Крайняя, 4;
30. 61:04:0050201:153, местоположение: Ростовская обл., р-н Белокалитвинский, х. Бородинов, ул. Вербная, 17;
31. 61:04:0050201:257, местоположение: Ростовская обл., р-н Белокалитвинский, х. Бородинов, ул. Крайняя, 3 а;
32. 61:04:0600009:111, местоположение: Ростовская область, Белокалитвинский район, территория Белокалитвинского городского поселения, 520 м по направлению на северо-запад от пункта ОМС № 9 Поцелуев;
33. 61:04:0600009:295, местоположение: Ростовская обл., р-н Белокалитвинский, х. Дядин, ул. Стаханова (примыкает к земельному участку по ул. Стаханова, 52);
34. 61:04:0600009:320, местоположение: Ростовская обл., Белокалитвинский район;
35. 61:04:0600009:321, местоположение: Ростовская область, Белокалитвинский район, пункт триангуляции "Поцелуев";
36. 61:04:0600009:351, местоположение: Ростовская обл., р-н Белокалитвинский;

37. 61:04:0600009:363, местоположение: Ростовская область, Белокалитвинский район, под автомобильной дорогой х. Поцелуев - х. Бородинов протяженностью 3300 м;
38. 61:04:0600009:380, местоположение: Ростовская обл., р-н Белокалитвинский, территория Белокалитвинского городского поселения, примерно в 255 м. на юг от ориентира пункта триангуляции «Поцелуев»;
39. 61:04:0600009:381, местоположение: Ростовская обл., р-н Белокалитвинский, территория Белокалитвинского городского поселения, примерно в 255 м. на юг от пункта триангуляции «Поцелуев»;
40. 61:04:0600009:387, местоположение: Ростовская обл., р-н Белокалитвинский, 1,7 км на северо-запад от центра х. Поцелуев;
41. 61:04:0600009:388, местоположение: Ростовская обл., р-н Белокалитвинский, 2,9 км на северо-восток от центра х. Поцелуев;
42. 61:04:0600009:391, местоположение: Ростовская обл., р-н Белокалитвинский, 2,4 км на северо-запад от центра х. Поцелуев;
43. 61:04:0600009:393, местоположение: Ростовская обл., р-н Белокалитвинский, х. Дядин, ул. Стаханова, участок 34;
44. 61:04:0600009:394, местоположение: Ростовская обл., р-н Белокалитвинский, х. Дядин, ул. Стаханова, 34 А;
45. 61:04:0600009:408, местоположение: Ростовская область, Белокалитвинский район, х. Поцелуев, ул. Донецкая, 21;
46. 61:04:0600009:452, местоположение: Ростовская обл., Белокалитвинский р-н, примерно на расстоянии 800 м. по направлению на юг от х. Поцелуев;
47. 61:04:0600009:453, местоположение: Ростовская обл., Белокалитвинский р-н, примерно на расстоянии 900 м. по направлению на юг от х. Поцелуев;
48. 61:04:0600009:458, местоположение: территория Белокалитвинского городского поселения, примерно на расстоянии 1000 м. по направлению на восток от ориентира: Ростовская область, Белокалитвинский район, х. Бородинов, земли бывшего колхоза "Восход";
49. 61:04:0600009:460, местоположение: на территории Белокалитвинского городского поселения, расположенного примерно на расстоянии 600,0 м. по направлению на север от ориентира: Ростовская область, Белокалитвинский район, х. Поцелуев;
50. 61:04:0600009:461, местоположение: примерно на расстоянии 900,0 м. на северо-восток от ориентира: Ростовская область, Белокалитвинский район, пункт триангуляции "Поцелуев";
51. 61:04:0600009:509, местоположение: Ростовская область, р-н Белокалитвинский, на территории Белокалитвинского городского поселения примерно на расстоянии 600,0 м. по направлению на север от ориентира: Ростовская область, Белокалитвинский район, х. Поцелуев;

52. 61:04:0600009:512, местоположение: на территории Белокалитвинского городского поселения, расположенного примерно на расстоянии 280,0 м. по направлению на запад от ориентира: Ростовская обл., Белокалитвинский район, х. Поцелуев, земельный участок по ул. Бунина, 9;

53. 61:04:0600009:523, местоположение: примерно на расстоянии 270,0 м. по направлению на северо-запад от ориентира: Ростовская область, Белокалитвинский район, х. Поцелуев, многоквартирный жилой дом по ул. Есенина, 19;

54. 61:04:0600009:595, местоположение: Российская Федерация, Ростовская область, р-н Белокалитвинский;

55. 61:04:0600010:669, местоположение: Ростовская область, Белокалитвинский район (территория Коксовского сельского поселения);

56. 61:04:0600010:670, местоположение: Ростовская область, Белокалитвинский район, земли бывшего колхоза "Восход" (территория Коксовского сельского поселения);

57. 61:04:0600009:338 (вх. 61:04:0600009:169, 61:04:0600009:158, 61:04:0600009:138, 61:04:0600009:140, 61:04:0600009:167), местоположение: Ростовская обл., р-н Белокалитвинский, земли бывшего колхоза "Восход";

58. 61:04:0050102:129, местоположение: Ростовская обл., р-н Белокалитвинский, х. Поцелуев, ул. Лихачева, дом 3, кв. 2.

Примечание: адреса или описание местоположения земельных участков приведены в соответствии с выписками из Единого государственного реестра недвижимости.

Управляющий делами



Л.Г. Василенко

Приложение № 2
к постановлению
Администрации
Белокалитвинского района
от 30.08.2021 № 1374

ОПИСАНИЕ МЕСТОПОЛОЖЕНИЯ ГРАНИЦ Публичный сервитут ВЛ 6КВ ВОСХОД ПС Б-1					
(наименование объекта, местоположение границ которого описано (далее - объект))					
Раздел 1					
Сведения об объекте					
№ п/п	Характеристики объекта			Описание характеристик	
1	2			3	
1.	Местоположение объекта			Ростовская область, район Белокалитвинский	
2.	Площадь объекта +/- величина погрешности определения площади (Р +/-			523552 +/- 253 м ²	
3.	Иные характеристики объекта			Публичный сервитут. В целях эксплуатации объекта энергетики ВЛ 6КВ ВОСХОД ПС Б-1. Срок публичного сервитута 49 лет. Владелец публичного сервитута - публичное акционерное общество «Россети Юг» ИНН 6164266561, ОГРН1076164009096, почтовый адрес: 344002, г.Ростов-на-Дону, ул. Большая Садовая, д.49, адрес электронной почты office@rosseti-yug.ru	
Раздел 2					
Сведения о местоположении границ объекта					
1. Система координат МСК-61					
2. Сведения о характерных точках границ объекта					
Обозначение характерных точек границ	Координаты, м		Метод определения координат характерной точки	Средняя квадратическая погрешность положения характерной	Описание обозначения точки на местности (при наличии)
	X	Y			
1	2	3	4	5	6
1	540535.76	2277768.96	Метод спутниковых геодезических измерений (определений)	0.1	-
2	540543.10	2277787.57		0.1	-
3	540523.04	2277795.47		0.1	-
4	540163.57	2278085.58		0.1	-
5	540001.36	2278465.68		0.1	-
6	539952.98	2278475.20		0.1	-

7	539892.52	2278470.29		0.1	-
8	539448.75	2278441.78		0.1	-
9	538964.98	2278463.74		0.1	-
10	538302.13	2278573.10		0.1	-
11	537015.19	2278734.45		0.1	-
12	536144.15	2278725.64		0.1	-
13	535426.99	2279253.58		0.1	-
14	535374.95	2279290.41		0.1	-
15	535209.43	2279411.94		0.1	-
16	535242.97	2279406.60		0.1	-
17	535255.00	2279412.31		0.1	-
18	535571.67	2279650.60		0.1	-
19	535647.16	2279829.88		0.1	-
20	535685.24	2280053.83		0.1	-
21	535726.55	2280021.34		0.1	-
22	535869.26	2279961.99		0.1	-
23	535961.38	2279966.85		0.1	-
24	535994.68	2280118.38		0.1	-
25	535923.94	2280516.05		0.1	-
26	536009.76	2280595.45		0.1	-
27	536184.87	2280705.23		0.1	-
28	536222.93	2280758.72		0.1	-
29	536251.50	2280824.85		0.1	-
30	536299.03	2281006.38		0.1	-
31	536281.06	2281107.74		0.1	-
32	536294.62	2281184.73		0.1	-
33	536316.45	2281253.87		0.1	-
34	536356.80	2281431.34		0.1	-
35	536368.14	2281499.31		0.1	-
36	536453.68	2281886.54		0.1	-
37	536580.04	2281843.23		0.1	-
38	536644.66	2281931.78		0.1	-
39	536769.08	2281876.10		0.1	-
40	536814.77	2281895.12		0.1	-
41	536865.36	2281889.39		0.1	-
42	537011.23	2281814.94		0.1	-
43	537024.64	2281791.63		0.1	-
44	537090.99	2281748.86		0.1	-
45	537143.99	2281761.24		0.1	-
46	537202.36	2281778.30		0.1	-
47	537232.31	2281792.40		0.1	-
48	537288.30	2281771.10		0.1	-
49	537330.79	2281715.34		0.1	-
50	537395.06	2281693.58		0.1	-
51	537464.13	2281667.80		0.1	-
52	537506.17	2281678.54		0.1	-
53	537557.13	2281662.99		0.1	-
54	537580.56	2281642.22		0.1	-
55	537577.64	2281637.45		0.1	-
56	537594.71	2281627.03		0.1	-

57	537606.35	2281646.08		0.1	-
58	537567.14	2281680.84		0.1	-
59	537506.64	2281699.30		0.1	-
60	537465.25	2281688.73		0.1	-
61	537401.76	2281712.42		0.1	-
62	537343.00	2281732.32		0.1	-
63	537300.74	2281787.76		0.1	-
64	537231.49	2281814.11		0.1	-
65	537195.26	2281797.06		0.1	-
66	537138.91	2281780.60		0.1	-
67	537094.70	2281770.26		0.1	-
68	537039.55	2281805.81		0.1	-
69	537025.60	2281830.05		0.1	-
70	536871.22	2281908.86		0.1	-
71	536811.87	2281915.58		0.1	-
72	536769.36	2281897.88		0.1	-
73	536638.05	2281956.65		0.1	-
74	536572.58	2281866.93		0.1	-
75	536458.21	2281906.13		0.1	-
76	536462.75	2281924.80		0.1	-
77	536467.13	2281939.27		0.1	-
78	536447.99	2281945.07		0.1	-
79	536443.45	2281930.07		0.1	-
80	536439.21	2281912.64		0.1	-
81	536438.98	2281912.72		0.1	-
82	536348.50	2281503.12		0.1	-
83	536337.16	2281435.21		0.1	-
84	536297.13	2281259.11		0.1	-
85	536281.74	2281210.37		0.1	-
86	536266.67	2281203.97		0.1	-
87	536274.50	2281185.81		0.1	-
88	536260.75	2281107.73		0.1	-
89	536278.57	2281007.20		0.1	-
90	536232.53	2280831.38		0.1	-
91	536205.41	2280768.59		0.1	-
92	536170.88	2280720.07		0.1	-
93	535997.55	2280611.40		0.1	-
94	535902.33	2280523.30		0.1	-
95	535974.29	2280118.79		0.1	-
96	535945.11	2279986.02		0.1	-
97	535872.75	2279982.20		0.1	-
98	535736.76	2280038.76		0.1	-
99	535671.16	2280090.35		0.1	-
100	535627.84	2279835.51		0.1	-
101	535555.34	2279663.33		0.1	-
102	535244.59	2279429.51		0.1	-
103	535239.99	2279427.32		0.1	-
104	535205.51	2279432.81		0.1	-
105	535174.66	2279440.29		0.1	-
106	535174.70	2279444.67		0.1	-

107	535096.71	2279610.55		0.1	-
108	534953.88	2279798.52		0.1	-
109	534942.59	2279807.73		0.1	-
110	534929.94	2279792.25		0.1	-
111	534939.39	2279784.53		0.1	-
112	535079.51	2279600.13		0.1	-
113	535154.66	2279440.28		0.1	-
114	535154.65	2279438.71		0.1	-
115	534745.46	2279238.62		0.1	-
116	534511.75	2279255.90		0.1	-
117	534372.70	2279573.10		0.1	-
118	534322.28	2279577.26		0.1	-
119	534199.95	2279514.01		0.1	-
120	534249.95	2279772.64		0.1	-
121	534257.89	2279782.97		0.1	-
122	534242.04	2279795.17		0.1	-
123	534231.21	2279781.09		0.1	-
124	534177.14	2279501.38		0.1	-
125	534085.25	2279433.42		0.1	-
126	534073.22	2279432.70		0.1	-
127	533819.88	2279531.31		0.1	-
128	533820.54	2279536.57		0.1	-
129	533766.94	2279933.52		0.1	-
130	533781.06	2279943.20		0.1	-
131	533787.79	2279962.01		0.1	-
132	533768.96	2279968.75		0.1	-
133	533764.41	2279956.03		0.1	-
134	533745.47	2279943.04		0.1	-
135	533800.02	2279539.02		0.1	-
136	533532.52	2279642.79		0.1	-
137	533192.52	2279776.41		0.1	-
138	533046.31	2279583.15		0.1	-
139	532745.32	2279712.49		0.1	-
140	532645.41	2279666.86		0.1	-
141	532582.99	2279636.22		0.1	-
142	532591.80	2279618.27		0.1	-
143	532653.97	2279648.78		0.1	-
144	532745.57	2279690.61		0.1	-
145	533052.80	2279558.59		0.1	-
146	533199.32	2279752.25		0.1	-
147	533515.94	2279627.81		0.1	-
148	533510.37	2279613.53		0.1	-
149	533513.81	2279561.97		0.1	-
150	533533.76	2279563.30		0.1	-
151	533530.62	2279610.42		0.1	-
152	533534.57	2279620.54		0.1	-
153	534070.05	2279412.47		0.1	-
154	534092.37	2279413.81		0.1	-
155	534191.52	2279487.14		0.1	-
156	534326.36	2279556.85		0.1	-

157	534359.18	2279554.14		0.1	-
158	534582.00	2279045.16		0.1	-
159	534585.72	2279034.33		0.1	-
160	534566.42	2279000.21		0.1	-
161	534361.94	2278876.54		0.1	-
162	534272.39	2278821.26		0.1	-
163	534065.43	2278697.21		0.1	-
164	533038.58	2278074.31		0.1	-
165	532918.91	2278004.68		0.1	-
166	532889.53	2277980.25		0.1	-
167	532640.49	2277915.75		0.1	-
168	532568.40	2277898.86		0.1	-
169	532376.39	2277812.51		0.1	-
170	531909.21	2277608.49		0.1	-
171	531857.11	2277597.40		0.1	-
172	531730.92	2277585.65		0.1	-
173	531724.67	2277518.66		0.1	-
174	531064.26	2277222.16		0.1	-
175	530980.44	2277219.37		0.1	-
176	530877.86	2277631.92		0.1	-
177	530429.66	2277688.21		0.1	-
178	530365.36	2276903.98		0.1	-
179	530365.10	2276876.05		0.1	-
180	530203.16	2276804.09		0.1	-
181	530159.15	2276776.00		0.1	-
182	529759.11	2276574.25		0.1	-
183	529647.51	2276399.85		0.1	-
184	529298.02	2276323.17		0.1	-
185	529013.68	2276368.67		0.1	-
186	529017.85	2276347.76		0.1	-
187	529298.60	2276302.82		0.1	-
188	529659.89	2276382.09		0.1	-
189	529773.01	2276558.86		0.1	-
190	530168.14	2276758.13		0.1	-
191	530216.11	2276776.28		0.1	-
192	530379.37	2276860.51		0.1	-
193	530384.98	2276863.00		0.1	-
194	530385.35	2276903.06		0.1	-
195	530447.89	2277665.77		0.1	-
196	530861.76	2277613.79		0.1	-
197	530964.93	2277198.84		0.1	-
198	531068.86	2277202.31		0.1	-
199	531743.49	2277505.19		0.1	-
200	531749.29	2277567.28		0.1	-
201	531860.13	2277577.59		0.1	-
202	531915.36	2277589.35		0.1	-
203	532384.49	2277794.23		0.1	-
204	532574.02	2277879.46		0.1	-
205	532647.16	2277887.52		0.1	-
206	532901.70	2277953.77		0.1	-

207	532931.18	2277988.69		0.1	-
208	533025.49	2278043.55		0.1	-
209	533374.70	2276267.30		0.1	-
210	533233.83	2275952.65		0.1	-
211	533227.43	2275940.03		0.1	-
212	532910.46	2275528.62		0.1	-
213	532869.00	2275560.67		0.1	-
214	532857.86	2275574.21		0.1	-
215	532842.42	2275561.51		0.1	-
216	532854.99	2275546.22		0.1	-
217	532898.23	2275512.79		0.1	-
218	532769.78	2275346.78		0.1	-
219	532667.15	2275321.71		0.1	-
220	532518.41	2275055.04		0.1	-
221	532535.88	2275045.30		0.1	-
222	532680.37	2275304.35		0.1	-
223	532781.32	2275329.01		0.1	-
224	532920.18	2275508.47		0.1	-
225	533244.42	2275929.31		0.1	-
226	533251.89	2275944.04		0.1	-
227	533395.54	2276264.92		0.1	-
228	533045.06	2278047.69		0.1	-
229	533051.13	2278058.53		0.1	-
230	534075.76	2278680.08		0.1	-
231	534282.79	2278804.17		0.1	-
232	534372.37	2278859.47		0.1	-
233	534581.25	2278985.81		0.1	-
234	534607.55	2279032.31		0.1	-
235	534600.65	2279052.44		0.1	-
236	534574.31	2279112.36		0.1	-
237	534580.08	2279111.50		0.1	-
238	534599.69	2279114.06		0.1	-
239	534597.10	2279133.89		0.1	-
240	534580.27	2279131.69		0.1	-
241	534564.82	2279134.01		0.1	-
242	534520.79	2279235.18		0.1	-
243	534749.39	2279218.28		0.1	-
244	535163.56	2279420.80		0.1	-
245	535363.25	2279274.18		0.1	-
246	535415.28	2279237.36		0.1	-
247	536137.67	2278705.57		0.1	-
248	537014.04	2278714.43		0.1	-
249	538299.24	2278553.31		0.1	-
250	538962.90	2278443.81		0.1	-
251	539448.94	2278421.75		0.1	-
252	539893.97	2278450.34		0.1	-
253	539951.83	2278455.04		0.1	-
254	539987.12	2278448.10		0.1	-
255	540147.13	2278073.15		0.1	-
256	540512.86	2277777.99		0.1	-

1	540535.76	2277768.96		0.1	-		
3. Сведения о характерных точках части (частей) границы объекта							
Обозначение характерных точек части границы	Координаты, м		Метод определения координат характерной точки	Средняя квадратическая погрешность положения характерной точки (Mt), м	Описание обозначения точки на местности (при наличии)		
	X	Y					
1	2	3	4	5	6		
-	-	-	-	-	-		
Раздел 3							
Сведения о местоположении измененных (уточненных) границ объекта							
1. Система координат -							
2. Сведения о характерных точках границ объекта							
Обозначение характерных точек границ	Существующие координаты, м		Измененные (уточненные) координаты, м		Метод определения координат характерной точки	Средняя квадратическая погрешность положения характерной точки (Mt), м	Описание обозначения точки на местности (при наличии)
	X	Y	X	Y			
1	2	3	4	5	6	7	8
-	-	-	-	-	-	-	-
3. Сведения о характерных точках части (частей) границы объекта							
Обозначение характерных точек части границы	Существующие координаты, м		Измененные (уточненные) координаты, м		Метод определения координат характерной точки	Средняя квадратическая погрешность положения характерной точки (Mt), м	Описание обозначения точки на местности (при наличии)
	X	Y	X	Y			
1	2	3	4	5	6	7	8
-	-	-	-	-	-	-	-

Схема расположения границ публичного сервитута



Масштаб 1:50000

Условные обозначения

- Граница публичного сервитута
- Характерная точка границы, сведения о которой позволяют однозначно определить ее положение на местности
- Местоположение инженерного сооружения
- 1 - Обозначение новой характерной точки
- :278 - Кадастровый номер объекта недвижимости
- Существующая часть границы, имеющаяся в ЕГРН сведения о которой достаточны для определения ее местоположения
- Граница населенного пункта
- Граница кадастрового квартала
- Граница зоны с особыми условиями
- Граница зоны с особыми условиями
- 61:04:0050202 - Номер кадастрового квартала

Схема расположения границ публичного сервитута

Выносной лист I



Масштаб 1:12500

Условные обозначения














-  - Граница публичного сервитута
-  - Характерная точка границы, сведения о которой позволяют однозначно определить ее положение на местности
-  - Местоположение инженерного сооружения
-  - Обозначение новой характерной точки
-  - Cadaстровый номер объекта недвижимости
-  - Существующая часть границы, имеющаяся в ЕИРН сведения о которой достаточны для определения ее местоположения
-  - Граница населенного пункта
-  - Граница кадастрового квартала
-  - Граница зоны с особыми условиями
-  - Граница зоны с особыми условиями
-  - Граница зоны с особыми условиями
-  - Номер кадастрового квартала

Схема расположения границ публичного сервитута

Выносной лист 2



Масштаб 1:12500

Условные обозначения













-  - Граница публичного сервитута
-  - Характерная точка границы, сведения о которой позволяют однозначно определить ее положение на местности
-  - Местоположение инженерного сооружения
-  - Обозначение новой характерной точки
-  - Кадастровый номер объекта недвижимости
-  - Существующая часть границы, имеющиеся в ЕГРН сведения о которой достаточны для определения ее местоположения
-  - Граница населенного пункта
-  - Граница кадастрового квартала
-  - Граница зоны с особыми условиями
-  - Граница зоны с особыми условиями
-  - Номер кадастрового квартала

Схема расположения границ публичного сервитута

Высотной лист 3



Масштаб 1:12500

Условные обозначения













-  - Граница публичного сервитута
-  - Характерная точка границы, сведения о которой позволяют однозначно определить ее положение на местности
-  - Местоположение инженерного сооружения
-  - Обозначение новой характерной точки
-  - Cadastral number of the object of real estate
-  - Existing part of the boundary, reflected in the EGRN, the information of which is sufficient for determining its location
-  - Boundary of the populated point
-  - Boundary of the cadastral quarter
-  - Boundary of the zone with special conditions
-  - Boundary of the zone with special conditions
-  - Number of the cadastral quarter

Схема расположения границ публичного сервитута

Выносной лист 4



Масштаб 1:13000

Условные обозначения












-  - Граница публичного сервитута
-  - Характерная точка границы, сведения о которой позволяют однозначно определить ее положение на местности
-  - Местоположение инженерного сооружения
-  - Обозначение новой характерной точки
-  - Кадастровый номер объекта недвижимости
-  - Существующая часть границы, имеющаяся в ЕГРН сведения о которой достаточны для определения ее местоположения
-  - Граница населенного пункта
-  - Граница кадастрового квартала
-  - Граница зоны с особыми условиями
-  - Граница зоны с особыми условиями
-  - Номер кадастрового квартала

Схема расположения границ публичного сервитута

Выносной лист 5



Масштаб 1:12500

Условные обозначения












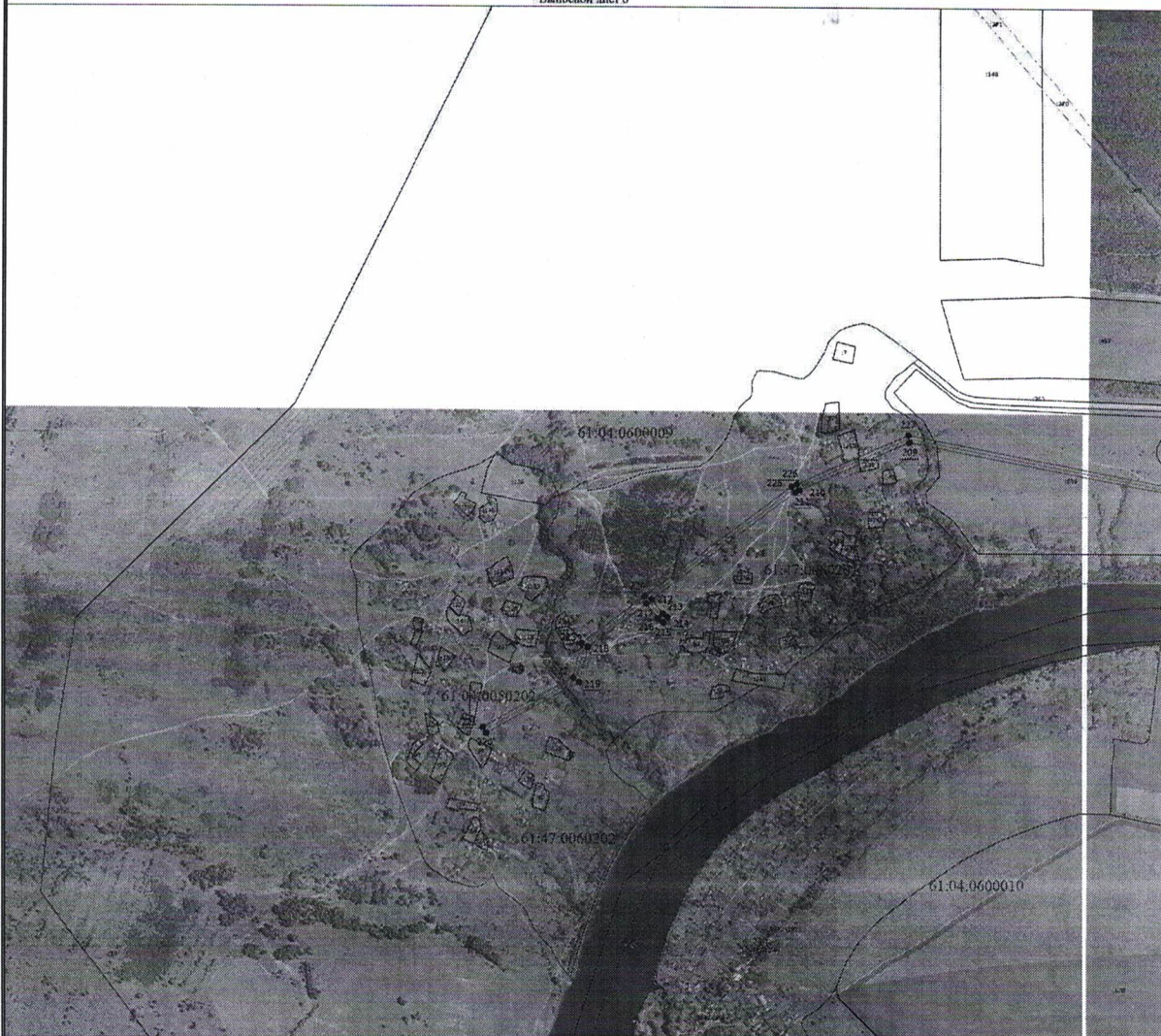
-  - Граница публичного сервитута
-  - Характерная точка границы, сведения о которой позволяют однозначно определить ее положение на местности
-  - Местоположение инженерного сооружения
-  - Обозначение новой характерной точки
-  - Кадастровый номер объекта недвижимости
-  - Существующая часть границы, имеющаяся в ЕГРН сведения о которой достаточны для определения ее местоположения
-  - Граница населенного пункта
-  - Граница кадастрового квартала
-  - Граница зоны с особыми условиями
-  - Граница зоны с особыми условиями
-  - Номер кадастрового квартала

Схема расположения границ публичного сервитута

Выносной лист 6



Масштаб 1:12500

Условные обозначения

- Граница публичного сервитута
- - Характерная точка границы, сведения о которой позволяют однозначно определить ее положение на местности
- Местоположение инженерного сооружения
- 1 - Обозначение новой характерной точки
- :278 - Cadastral number of the object of real estate
- Существующая часть границы, имеющаяся в ЕГРН сведения о которой достаточны для определения ее местоположения
- Граница населенного пункта
- Граница кадастрового квартала
- Граница зоны с особыми условиями
- Граница зоны с особыми условиями
- 61:04:0050202 - Номер кадастрового квартала

Управляющий делами



Василь

Л.Г. Василенко